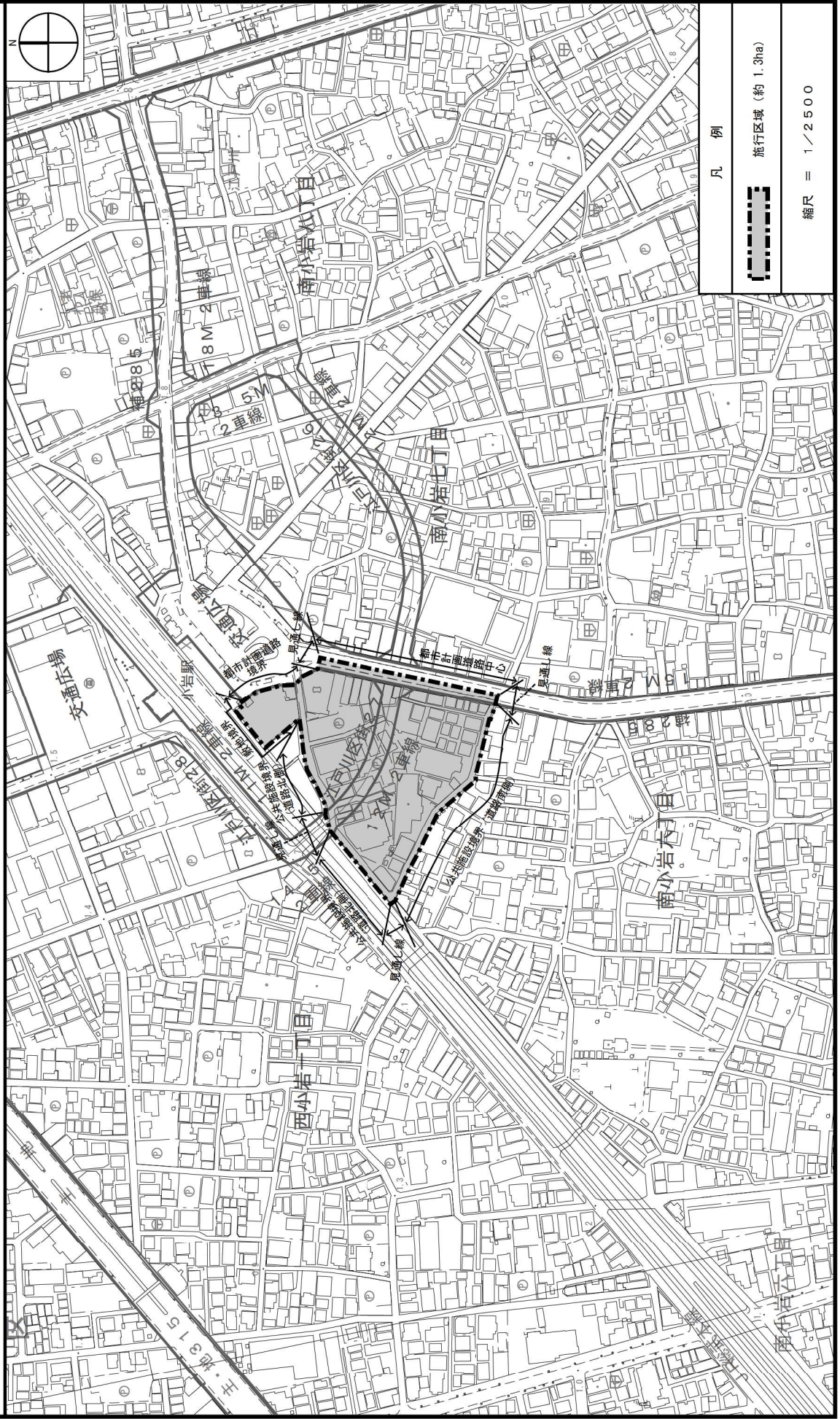


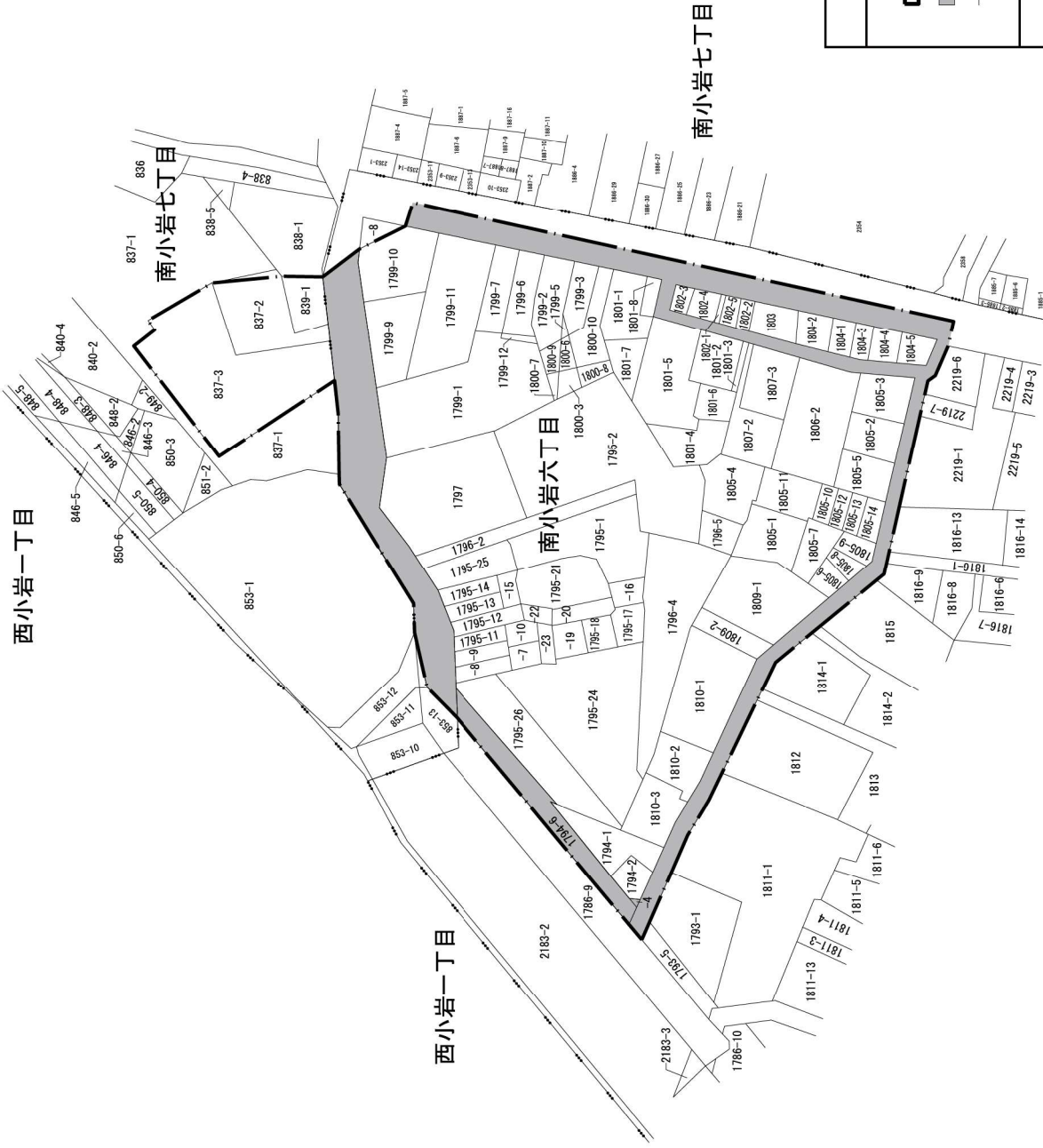
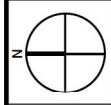
添付書類

2 施行地区の区域図




添付書類 2 施行地区の区域図 (その1)



添付書類 2 施行地区の区域図 (その2)



凡 例

-  施行地区
-  道路
-  丁目界

縮尺 = 1 / 1000