

# 北小岩一丁目東部地区

No.44

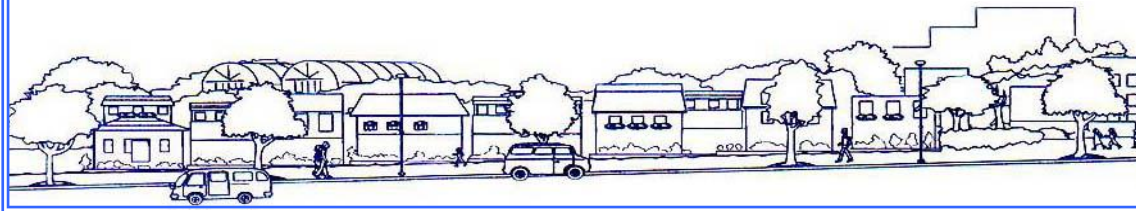
2009/7/7

江戸川区土木部

沿川まちづくり課

推進第一係

TEL 5662-6735



## 都市計画素案の説明会を開催しました

7月5日（日）、午前10時より小岩アーバンプラザで、「北小岩一丁目東部土地区画整理事業 都市計画素案説明会」を開催しました。

18班地区内外から、約80人の方にお越しいただきました。ありがとうございました。

都市計画で定める内容は、北小岩一丁目東部地区について土地区画整理事業を施行する区域とするものです。まちづくりの区域を決めるものであり、まちづくりの内容については今後も皆さまとお話し合いをしていきます。

今回の説明会でいただいたご意見などを反映し、都市計画案を作成します。

今回ご出席できなかった方やご不明な点がある方など、下記のとおり個別相談会を行いますので、是非、お越しく下さい。

## 都市計画素案の個別相談会を行います

今回都市計画素案の説明会を開催し、たくさんのご意見をいただきました。

更に多くの方のご意見を聞かせていただくため、下記のとおり、都市計画素案について個別相談会を行います。まちづくり事務所に職員がおりますので、お気軽にお越しください。

こちらでいただいたご意見についても、都市計画案の作成に活かしていきます。


また、都市計画素案以外の相談したい事やお話したい事でもけっこうです。お待ちしております。

**期 間** 7月7日(火)～7月14日(火) ※土日含む

**時 間** 午前9時 ～ 午後4時30分

**会 場** 北小岩一丁目東部地区まちづくり事務所

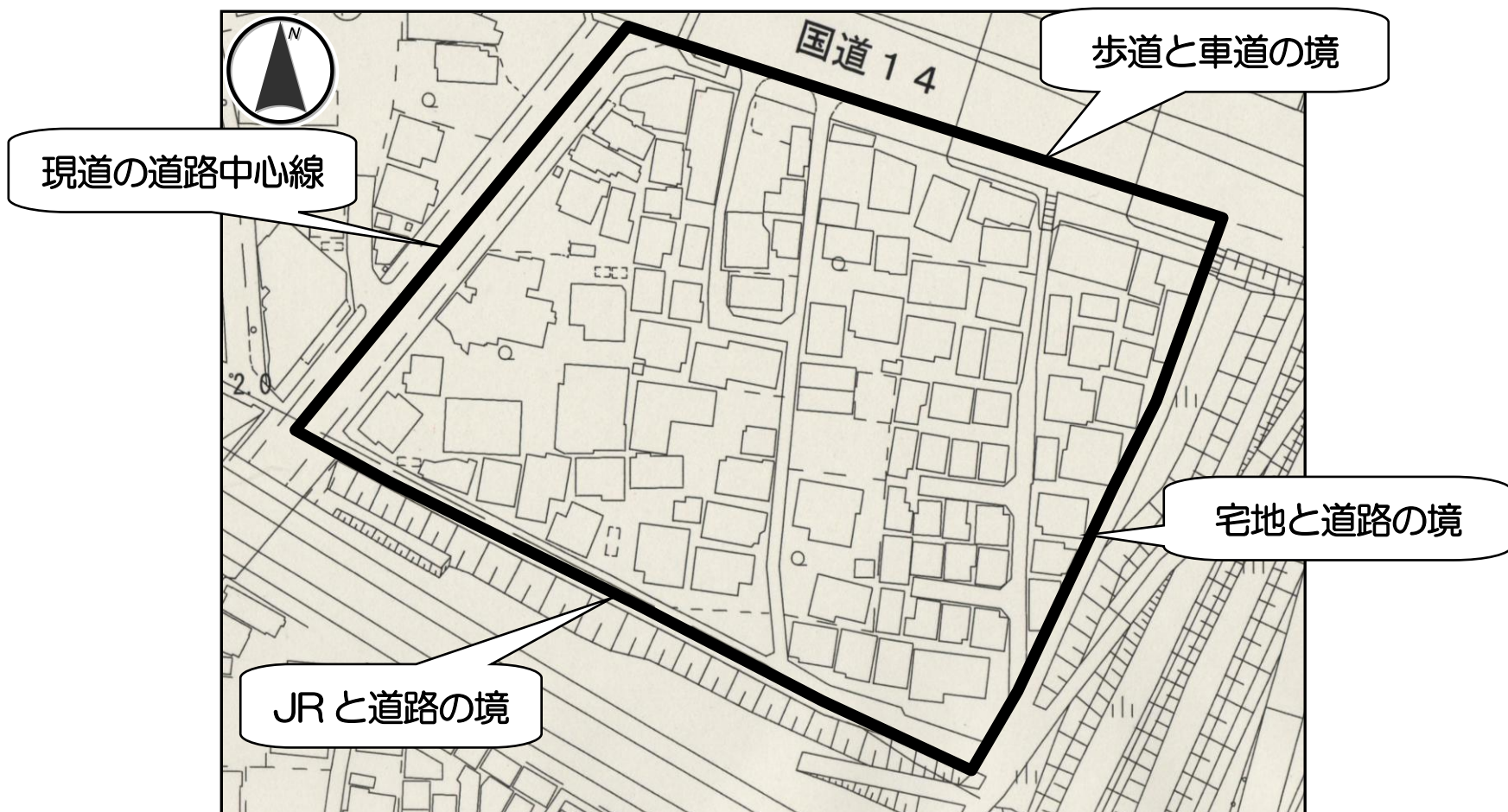
**対 象** どなたでもお話を聞かせていただきます



# 計画の概要

<b>名 称</b>		東京都市計画 北小岩一丁目東部土地区画整理事業				
<b>面 積</b>		約1.4ha				
<b>公共施設の配置</b>	<b>道 路</b>	<b>種 別</b>	<b>名 称</b>	<b>幅 員</b>	<b>延 長</b>	<b>備 考</b>
		幹線街路	放射14号線	25m (地区内5m)	約 153m	都市計画施設 ※既決定
		補助線街路	補助142号線	16m (地区内8m)	約 93m	都市計画施設 ※既決定
	区画道路	区画道路については、土地利用を考慮し、幅員4～6mで適宜配置します。				
<b>公園及び緑地</b>		地区に隣接して公園・広場としての機能を持つ施設が配置される計画のため、施行区域内に公園及び緑地の新設は行いません。				
<b>宅地の整備</b>		土地利用計画、街区の規模等については、住宅地としての土地利用を考慮のうえ、これに適應するように定めます。				

## 計画図 (太線内が土地区画整理事業を施行する区域)



<お問い合わせ先> ご意見・ご質問はこちらまで

えんせん

沿川まちづくり課推進第一係

TEL 5662-6735

北小岩一丁目東部地区まちづくり事務所

TEL 5668-5877

※火曜日・木曜日(祝日除く)午前9時～午後4時30分まで

【URL】 [http://www.city.edogawa.tokyo.jp/sec\\_ensen/index.html](http://www.city.edogawa.tokyo.jp/sec_ensen/index.html)

