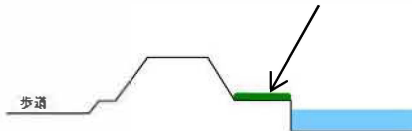


R8 公園・街路樹等管理委託 新中川右岸 (河川敷) 公園配置図

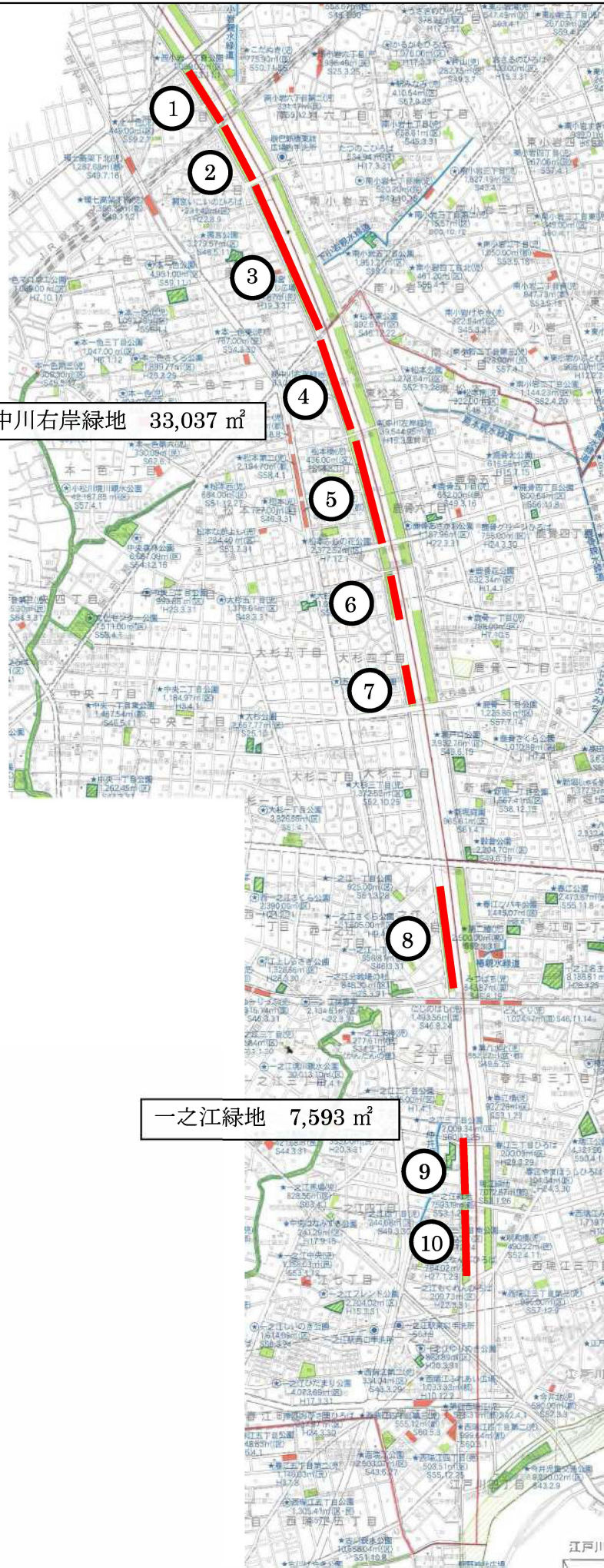
1

標準断面図



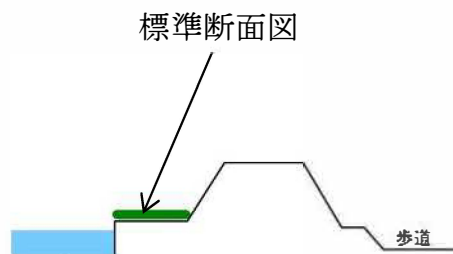
新中川右岸緑地 33,037 m²

一之江緑地 7,593 m²



江戸川

R8 公園・街路樹等管理委託 新中川左岸（河川敷） 公園配置図



新中川左岸緑地 39,544 m²

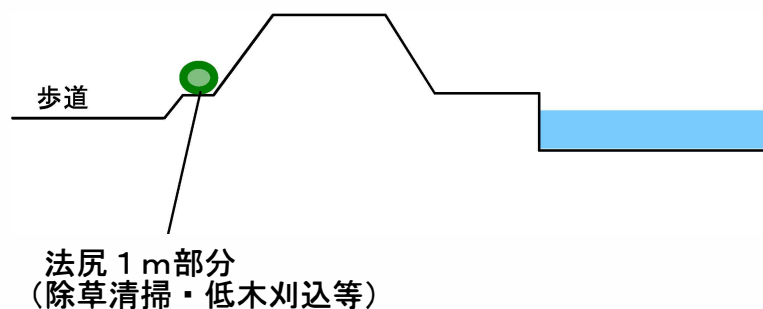
瑞江緑地 7,072 m²

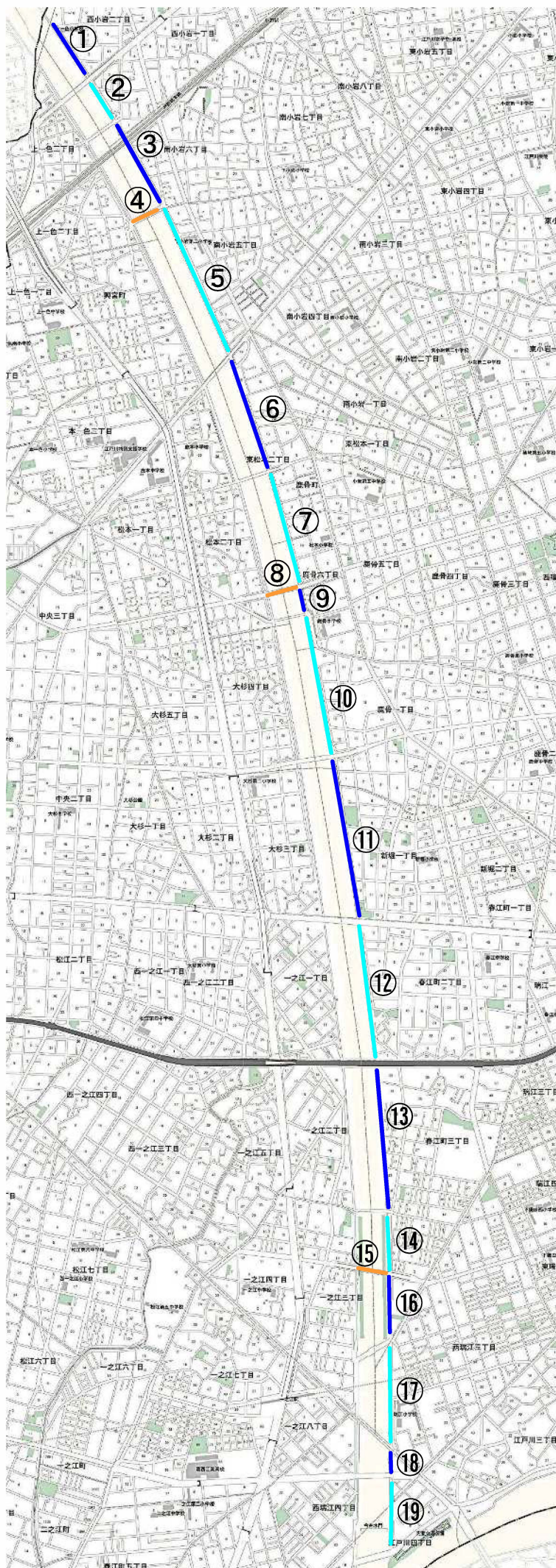
R8 公園・街路樹等管理委託 新中川右岸（健康の道）

街路樹路線図

①	貨物線	—	上一色橋
②	上一色橋	—	上一色中橋
③	上一色中橋	—	辰己新橋
④	辰己新橋	—	小岩大橋
⑤	小岩大橋	—	松本橋
⑥	松本橋	—	鹿骨新橋
⑦	鹿骨新橋	—	鹿本橋
⑧	鹿本橋	—	大杉橋
⑨	大杉橋	—	一之江橋
⑩	一之江橋	—	南椿橋
⑪	南椿橋	—	春江橋
⑫	春江橋	—	涼風橋
⑬	涼風橋	—	明和橋
⑭	明和橋	—	瑞江大橋
⑮	瑞江大橋	—	新今井橋
⑯	新今井橋	—	今井水門

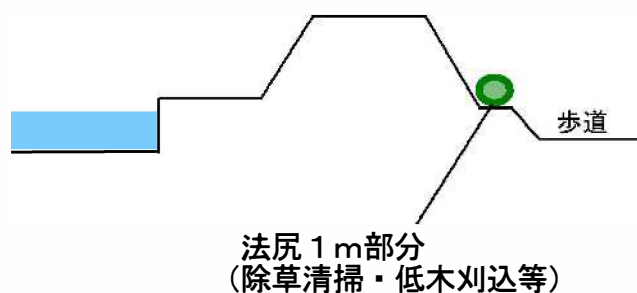
標準断面図





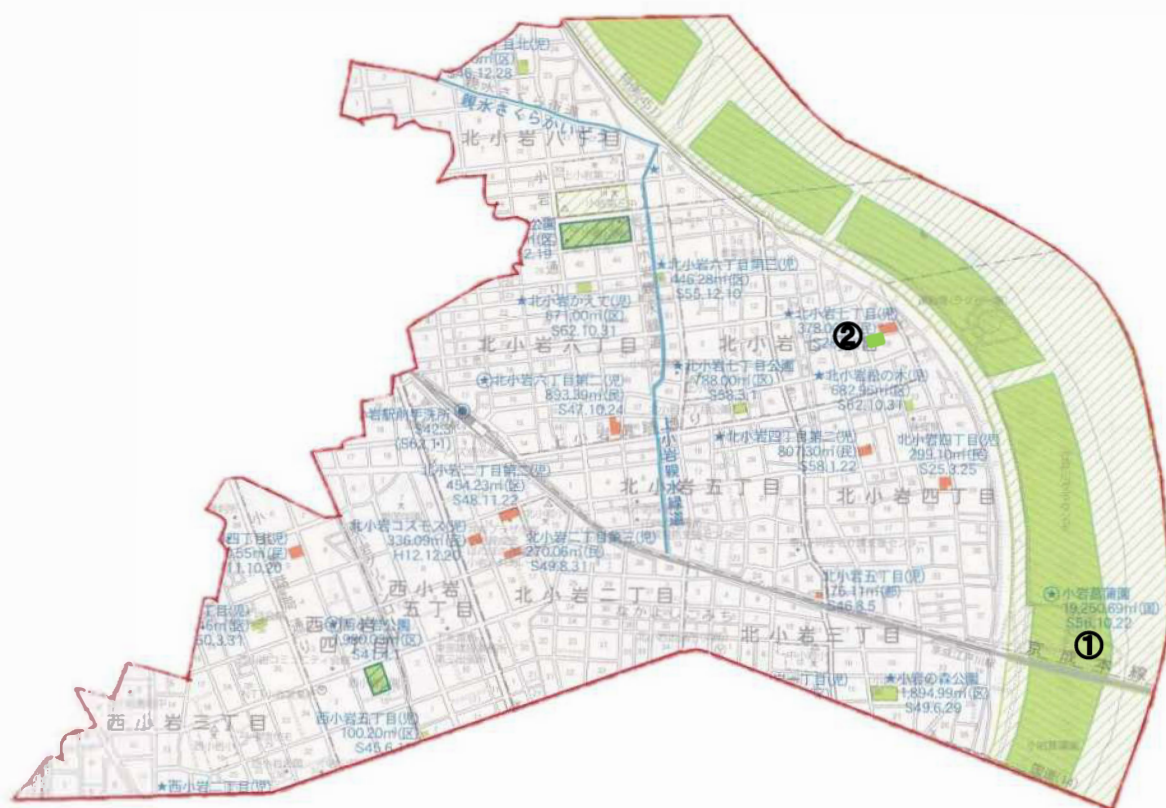
①	貨物線	—	上一色橋
②	上一色橋	—	上一色中橋
③	上一色中橋	—	辰己新橋
④	辰己新橋上		
⑤	辰己新橋	—	小岩大橋
⑥	小岩大橋	—	松本橋
⑦	松本橋	—	鹿骨新橋
⑧	鹿骨新橋上		
⑨	鹿骨新橋	—	鹿本橋
⑩	鹿本橋	—	大杉橋
⑪	大杉橋	—	一之江橋
⑫	一之江橋	—	南椿橋
⑬	南椿橋	—	春江橋
⑭	春江橋	—	涼風橋
⑮	涼風橋上		
⑯	涼風橋	—	明和橋
⑰	明和橋	—	瑞江大橋
⑱	瑞江大橋	—	新今井橋
⑲	新今井橋	—	今井水門

標準断面図



R8 公園・街路樹等管理委託(小岩菖蒲園) 公園 配置図

NO.	名 称	所 在 地
1	小岩菖蒲園	北小岩4-37先
-	北小岩七丁目苗圃	北小岩7-28



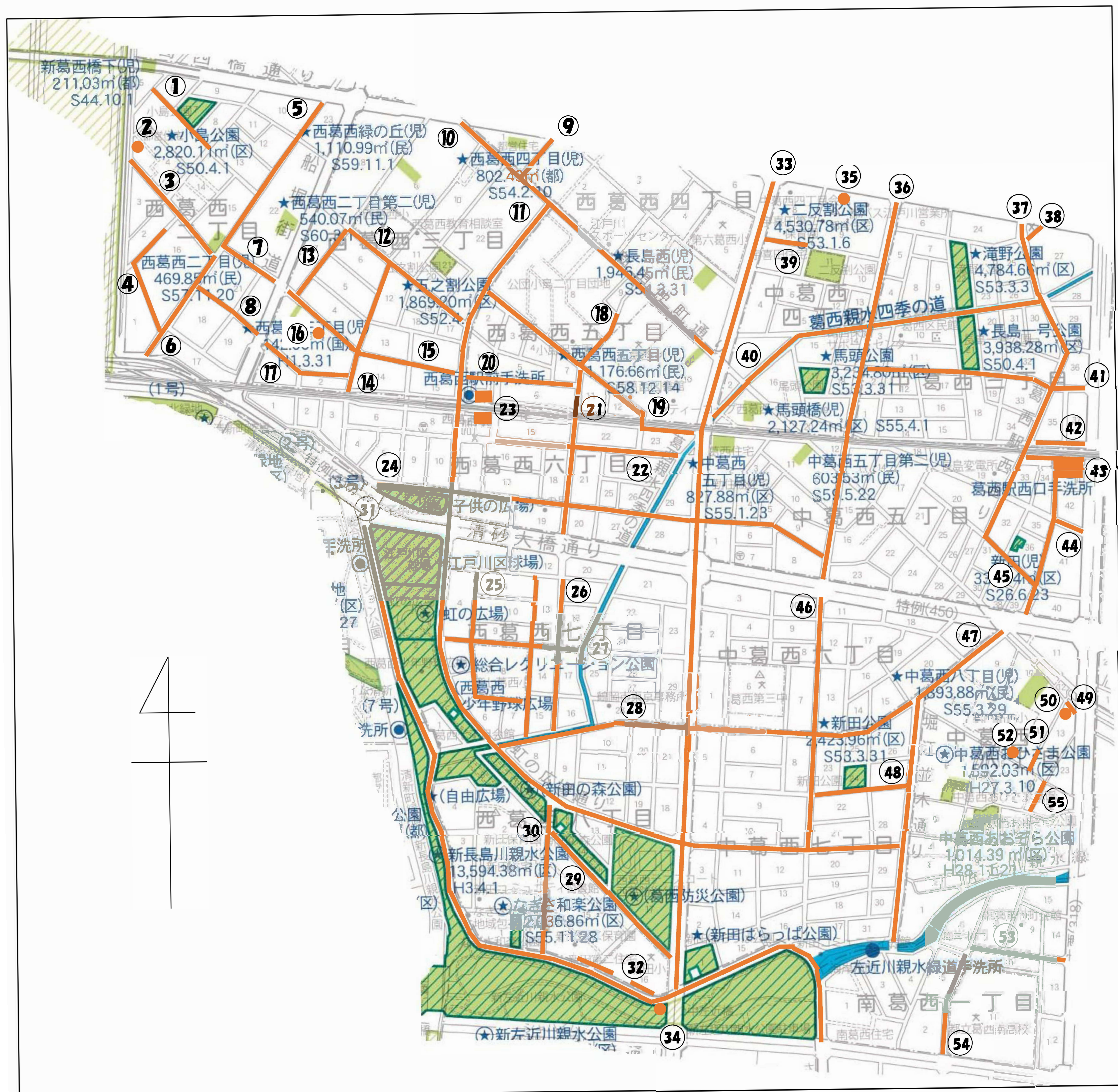
R8 公園・街路樹等管理委託（葛西地区C）

公園配置図

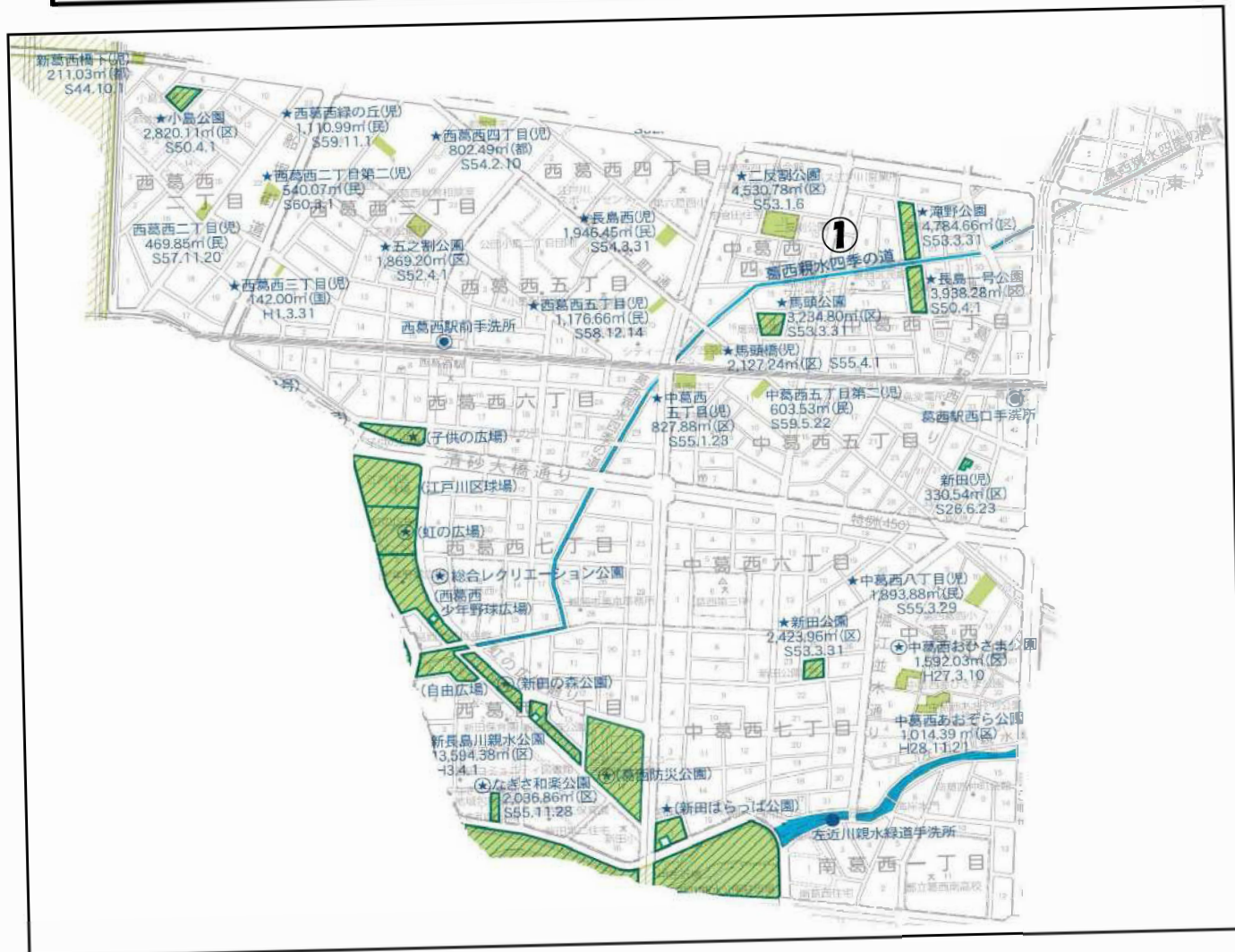


No.	名称	所在地
1	五之割公園	西葛西3-21-2
2	小島公園	西葛西2-7-1
3	なぎさ和楽公園	西葛西8-1-11
4	長島一号公園	中葛西3-21-1
5	二反割公園	中葛西4-11-1
6	馬頭公園	中葛西4-17-1
7	滝野公園	中葛西3-22-1
8	新田公園	中葛西7-24-1
9	中葛西五丁目児童遊園	中葛西5-2-11
10	新田児童遊園	中葛西5-36-18
11	中葛西おひさま公園	中葛西8-6-34
12	中葛西あおぞら公園	中葛西8-17-6
13	西葛西四丁目児童遊園	西葛西4-1-15
14	長島西児童遊園	西葛西4-2-70
15	西葛西五丁目児童遊園	西葛西5-10-26
16	西葛西緑の丘児童遊園	西葛西3-9-9
17	西葛西三丁目児童遊園	西葛西3-4-3
18	西葛西二丁目児童遊園	西葛西2-15-22
19	西葛西二丁目第二児童遊園	西葛西2-22-11
20	新葛西橋下児童遊園	西葛西2-5先
21	馬頭橋児童遊園	中葛西4-1-21
22	中葛西五丁目第二児童遊園	中葛西5-11-10
23	中葛西八丁目公園	中葛西8-13-11

R8公園・街路樹等管理委託(葛西地区C) 街路樹路線図



R8 公園・街路樹等管理委託（葛西地区C） 親水緑道 配置図



No.	名称
1	葛西親水四季の道

R8公園・街路樹等管理委託(武蔵野の路南)
街路樹路線図

