

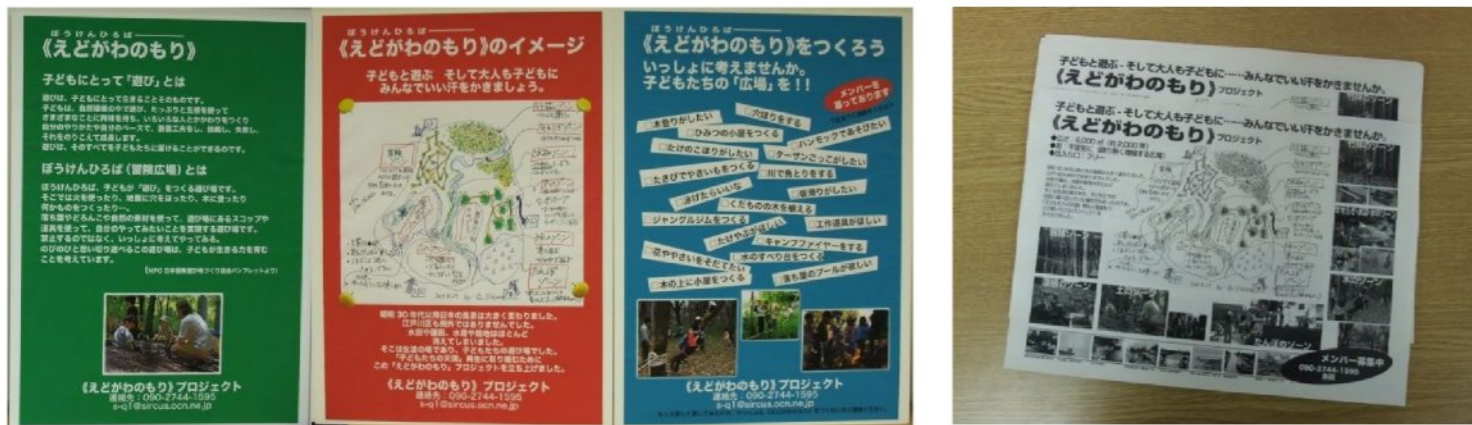
E:ぼうけんひろば <えどがわのもり>

Eグループは、子どもが自由に遊びをつくる場所「ぼうけんひろば <えどがわのもり>」をつくることを目標に、冒険遊び場の視察（木場プレーパークぼうけん隊）や、場所の検討などを行ってきました。子どもたちだけではなく、大人も一緒になって真剣に遊ぶ姿が印象的でした。来年度も引き続き、視察や仲間集めなどの活動に取り組んでいきたいと思ひます。

<今年度の活動>

平成23年7月	木場プレーパークの視察	平成23年10～11月	遊び場発見講座（計3回）への参加
8月	ほっとけない東日本イベント	平成24年2月	アダプト活動交流会の準備
9月	プレーパークむさしの視察		

【アダプト活動交流会 展示パネル・配布チラシ（Eグループ）】



～平成24年度 景観まちづくりワークショップ～

平成23年4月より景観計画が運用され始め、1年が経ちました。

そこで、区の景観まちづくりの進捗状況をご報告するとともに今後のまちづくり活動について意見交換を行うため、下記のとおりワークショップを開催します。

日程（予定）：平成24年5月頃

内容（予定）：景観計画運用状況について
景観まちづくり活動について



【事務局】都市開発部都市計画課調整係（第三庁舎1階） TEL5662-6368

江戸川区景観まちづくり ワークショップニュース 第5号

発行：平成24年3月26日

平成24年2月18日（土）、タワーホール船堀 展示ホールにて第8回「江戸川区アダプト活動交流会」が開催されました。交流会では、活動を紹介するパネル展示や景観まちづくりワークショップの代表として「河原道の発掘と保全」の活動発表を行い、活動のPRを行うとともに他のボランティア団体との交流を深めました。

今回は、交流会での様子や今年度の各グループの活動状況について、ご報告します。

第8回「江戸川区アダプト活動交流会」

日時：平成24年2月18日（土）14:00開会（13:00開場） 場所：タワーホール船堀 展示ホール

区内の公共スペース（道路、公園、水辺等）でボランティア活動をしている皆様相互の交流を目的として毎年行われている「江戸川区アダプト活動交流会」に、今年度は景観まちづくりワークショップメンバーも参加しました。

＜講演＞

進士五十八氏より、『ボランティア時代の緑のまちづくり』についてご講演頂きました。



＜活動発表＞

『河原道の発掘と保全』について、Cグループ（歴史）が発表しました。



＜区長挨拶＞

区長挨拶後、発表団体（Cグループ）は記念撮影を行いました。



＜ワークショップ＞

14のテーブルに分かれて他のボランティア団体とワークショップを行いました。



【プログラム】

1. <開会>
2. <講演> 進士 五十八 氏
(東京農業大学名誉教授・前学長)
3. <活動発表>
公園ボランティア：『抹茶亭ボランティア』
緑のボランティア：『新川げんぎ会』
まちかどボランティア：『サンテックエコクラブ』
水辺のボランティア：『中川に健康の道をつくる会』
景観まちづくりワークショップ：『河原道の発掘と保全』
4. <区長挨拶>
5. <ワークショップ>
テーマ：『アダプト活動で日頃感じること』
『ボランティアを楽しく続けるポイント』
『活動の情報発信』
6. <閉会>

<交流会>第2部

<展示コーナー>



<展示コーナー>
活動をPRするため、パネル展示や活動の映写、チラシの配布等を行いました。


A:水辺の景観まちづくり活動 <中川左岸防潮堤の緑化> <カヤック・カヌーを活かした新たな水辺景観の創出> <河川護岸の美観向上を目指した花壇づくり> <河川敷に音楽のある風景をつくろう>

Aグループでは、「中川左岸防潮堤の緑化」「カヤック、カヌーを活用した新たな水辺景観の創出」「河川護岸の美観向上を目指した花壇づくり」「河川敷に音楽のある風景をつくろう」の4つの活動を行ってきました。

今後も、水に親しむ江戸川らしい景観をさらに高めるため、河川護岸への花植え活動や清掃活動、カヌー・カヤックをツールとした水上での賑わいづくり活動に加え、水辺での音楽会開催へ向けた取り組みを行っていきます。みなさんも一緒に、まちの特長を活かした景観まちづくりを進めましょう！

<今年度の活動>

- 平成23年（毎月最終日曜日） 中川左岸防潮堤の清掃活動
- 平成23年8月、10月 旧中川にてカヌー・カヤックの体験
- 平成23年9月、10月 旧江戸川花壇づくり、スイセン球根の植え付け



【アダプト活動交流会 展示パネル・映写（Aグループ）】



B:緑豊かなまちづくり活動 <あじさい街道づくり>

Bグループでは、あじさい街道づくりに取り組んでいます！今年は、今までのワークショップが身結び、船堀グリーンロードにあじさいを植えました。これからもみんなで植えたあじさいを大事に育てていきたいと思えます。皆様も応援をよろしくお願いいたします！

<今年度の活動>

- 平成23年9月まで 場所の選定や植え方の研究
- 平成23年10月 場所は船堀グリーンロードのほかに宇喜田川公園もあがっていました。みんなであじさいを植栽！

【アダプト活動交流会 展示パネル・配布チラシ（Bグループ）】



C:歴史の発掘・保全活動 <河原道の発掘と保全>

Cグループでは、区全域の歴史ある道について見直した結果、まずは昔からの幅員・長さが残る「河原道」の保全を進めていくことになりました。

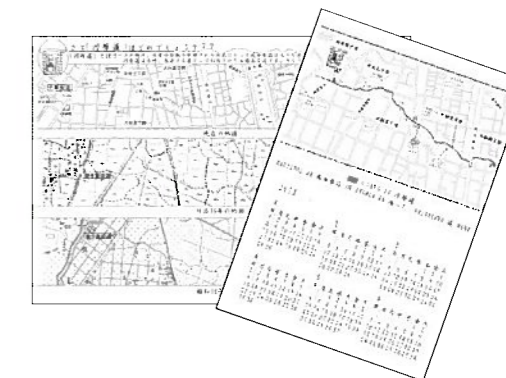
「河原道」を多くの人に知ってもらい、「江戸川区の歴史と文化のシンボルロード」にするために、今後もさらなる研究を続け、PR活動やイベント活動に取り組んでいきます。

皆様も一緒に「河原道」のさらなる魅力を発掘しましょう！

<今年度の活動>

- 平成23年9月まで 区全域の道の見直し作業
- 平成23年10～11月 「河原道」のまちあるき・地域の方への聞き取り
- 平成23年12月～平成24年2月 アダプト活動交流会の発表・展示準備

【アダプト活動交流会 展示パネル（Cグループ）】



【河原道の案内チラシ・カレンダー】

D:地域資源の再生・創出活動 <徒歩の駅ネットワーク構想>

Dグループでは、徒歩の駅ネットワーク構想を考える中で「散策などに利用できる活きたマップを作成しよう」とルートマップづくりを行っています！また、ルートや景観資源を携帯やタブレット端末で見ながら散策できるよう、Googleマップを活用しています。ぜひご覧ください！

4月からはGoogleマップの更新方法をみんなで勉強してマップをどんどん充実させていきたいと思えます。

<今年度の活動>

- 平成23年8月まで マップのイメージづくり
- 平成23年10月 マップをつくるためのまちあるき
- 平成23年10月～平成24年2月 Googleマップを利用したマップづくり

マップアドレス <http://g.co/maps/57j3m>

【アダプト活動交流会 展示パネル（Dグループ）】

