

やさしい日本語版

水害

大規模水害

保存版

江戸川区 水害ハザードマップ

概要版

第2版
2025年7月公表

江戸川区水害ハザードマップ(本編)に、もっと詳しい情報が書いてあります



江戸川区のホームページを見てください



大規模水害のときは...
(大規模水害とは、海や川の水があふれ、たくさんの水が街に入ってくることです。)

ここにはダメです
江戸川区

浸水しない場所(水が入ってこない場所)に逃げてください。

もくじ

大判マップ(大規模水害)	2ページ(ポケット)
江戸川区の地形	3ページ
大規模水害ってどんなとき?	4~5ページ
水害時にはどこに逃げる?	6~7ページ
水害時にはどんな情報が発表される?	8~9ページ
わたしの家の広域避難計画 / わたしの家の避難計画	10~11ページ
何から考えればいい?	12ページ
一人で逃げるができない人を助けます	12ページ

もっと詳しい情報や、新しい情報(お知らせ)は江戸川区のホームページを見てください

江戸川区水害ハザードマップ(本編)

URL <https://www.city.edogawa.tokyo.jp/e007/bosai/zen/bosai/kanrenmap/hazardmap/index.html>



江戸川区水害ハザードマップは次の言葉でも読むことができます。

- 日本語版
- English【英語版】
- 中文版【中国語(簡体字)版】

江戸川区のホームページで121の国の言葉で見ることができます。

水害が起きる前に必ず読んで、考えてください!

だれ いのち お
誰ひとり命を落とさないまち
ひと り いのち まも
一人ひとりの命を守るために

だい き ぼ すい がい
「なぜ大規模水害のとき、ここにはダメなのか」
す ち いき すい がい いのち まも
「住んでいる地域で水害のとき、どうやって命を守る
か」を確認してください

だい き ぼ
大規模
すい がい
水害

こう ずい たか しお
洪水・高潮

おお ばん
大判マップ

え ど がわ く だい き ぼ すい がい
江戸川区大規模水害ハザードマップ
え ど がわ く こう いき ひ なん
江戸川区広域避難マップ

くわ し ひと ほん べん よ
詳しいことを知りたい人は本編を読んで
ください

え ど がわ く み
江戸川区のホームページを見てください

え ど がわ く すい がい ほん べん
江戸川区水害ハザードマップ(本編)

URL <https://www.city.edogawa.tokyo.jp/e007/bosaiizen/bosai/kanrenmap/hazardmap/index.html>



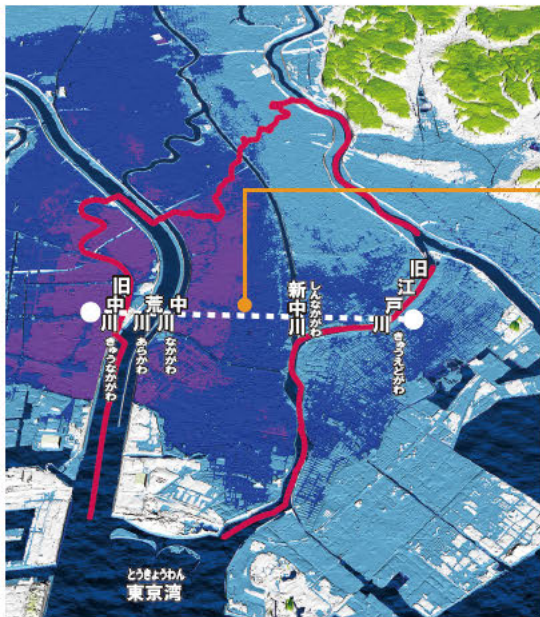
江戸川区の地形

江戸川区は、荒川や江戸川などの大きな川が海につながる場所にあり、海にとっても近い場所です。

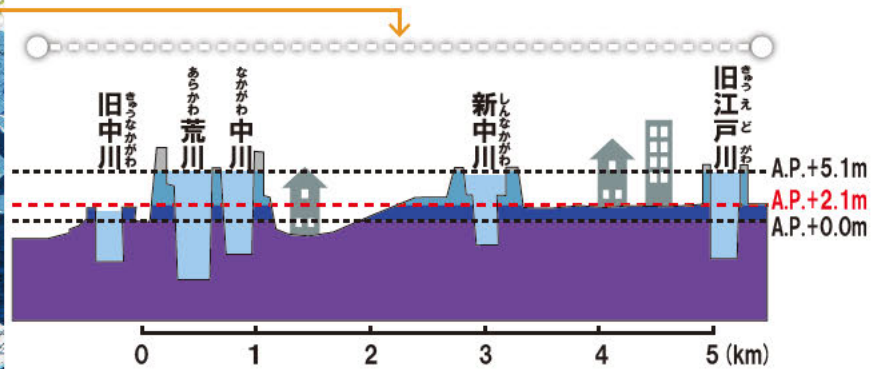


江戸川区は、荒川や江戸川と東京湾にかこまれています。
 区の土地の7割がゼロメートル地帯※1です。

江戸川区の土地は、川の水の高さよりも低くなっています。



台風 (高潮※2時) の時の水面 (A.P.+5.1m※3) より低い土地
満ち潮※4 (満潮時) の時の水面 (A.P.+2.1m) より低い土地
引き潮※5 (干潮時) の時の水面 (A.P.+0.0m) より低い土地



- ※1 満ち潮 (満潮時) の水面よりも低い土地のこと
- ※2 台風や低気圧が通るときに、海の水面上がること
- ※3 強い台風が通った場合の海の水面上の高さ (A.P. とは荒川などの水の高さの基準)
- ※4 潮が満ちて海の水面上がった状態のこと
- ※5 潮が引いて海の水面上下がった状態のこと

大規模水害ってどんなとき？

江戸川区では、内水氾濫や河川氾濫が起きるかもしれません。

そのほかにも、大規模水害が起きるかもしれません。

起きるかもしれない水害

内水氾濫

たくさんの雨水が
街に溜まる



たくさんの雨が降ると、どうなりますか？

雨水を流す下水道がいっぱい
になってしまい、街に水が溜
まります。



河川氾濫

川の水が街に
入ってくる



関東にたくさんの雨が降りつづくと、 どうなりますか？

関東にたくさんの雨が降りつづ
くと、雨水が川を流れて江戸川
区に集まります。
川の水が多くなり、街に水が
入ってきます。



大規模水害

高潮や河川の氾濫

海や川の水が街に
入ってくる



とても大きな台風が近づいて、 たくさんの雨が降りつづくと、 どうなりますか？

とても大きな台風が近づくと、
長い間、雨を降らせ、川の水が
多くなります。
高潮が起きると、広い地域が長
い間、水が入ったままになりま
す。



すいがい
水害について
もっと詳しく知りたい！

お
起きるかもしれない水害

えどがわくすいがい
江戸川区水害ハザードマップ(本編)

5～10ページ



大規模水害

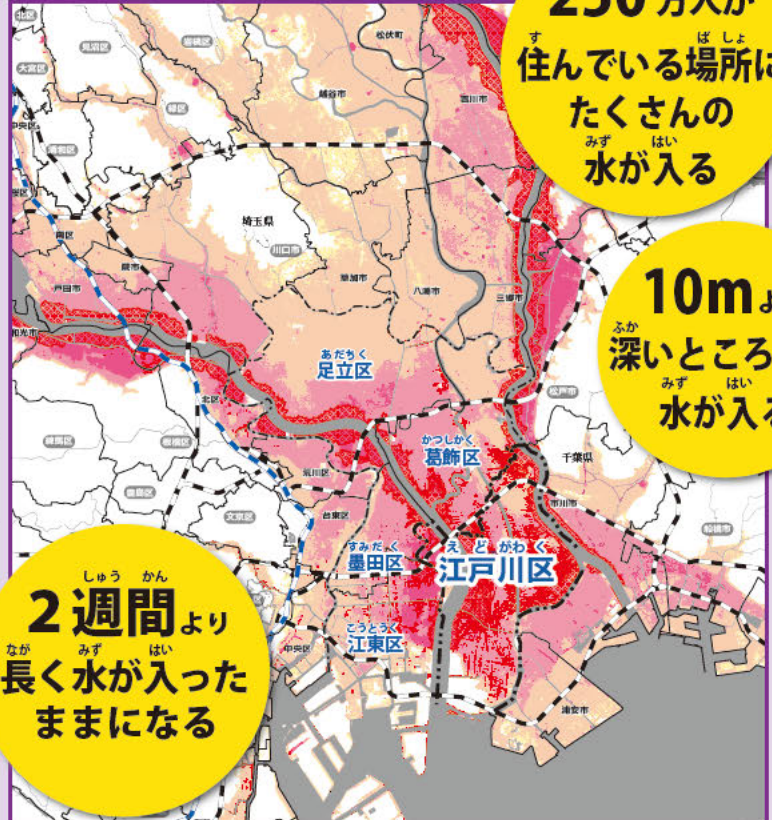
いま
今までにない、大きな台風や、大雨が
おお
お多くなっています。

せかい
世界のいろいろな場所で、洪水や高潮
などの大規模な水害が起きています。

えどがわく
江戸川区だけでなく
江東5区*のほとんどの
地域に水が入ります。

※江東5区とは、江戸川区・墨田区・
江東区・足立区・葛飾区のことです。

大規模水害のときの浸水想定
(どのくらい水が入るかを予想したもの)



250万人が
住んでいる場所に
たくさんの
水が入る

10mより
深いところまで
水が入る

2週間より
長く水が入った
ままになる

浸水の深さ(最大浸水深)

- 5～10m未満
- 3～5m未満
- 0.5～3m未満
- 0.5m未満

水の流れがはやく、
木で造った建物が倒れ
るかもしれない場所

この図は、江東5区が広域避難の対象とする水害として
位置付けている、以下の図の最大値を表示したものです。

- 高潮浸水想定区域図(想定最大規模)
- 荒川洪水浸水想定区域図(想定最大規模)
- 江戸川洪水浸水想定区域図(想定最大規模)

想定最大規模とは？

約1,000年に1回程度起きるかもしれない水害

高潮ってなに？

台風が通り過ぎるときに、海の水の高さが大きく上がることがあります。これを「高潮」といいます。

高潮が起きると、海の水が高くなり、川から海水が街に流れてくることがあります。

川の水が高くなり、川から
海水が陸地に入ってくる



高潮でたくさんの
海水が川に入ってくる

水害時にはどこに逃げる？

とても大きな水害が起こりそうなときと、水害が起こりそうなときは逃げ方が違います。水害が起きる前に、両方の逃げ方を考えてください。

江戸川区の水害対応

広域避難モード

広域避難モードになったとき

とても大きな水害が
起こりそうなとき

水害のおそれあり

どんな台風が来るか、
どのくらいの雨が降るか

台風

大雨の情報
川の水の高さの情報



水害が
起こりそうなとき

広域避難モードに
ならなかったとき

遠くの安全な場所へ逃げることに

江戸川区の外に住んでいる親せきや
友だちの家、会社、
ホテルや旅館などに逃げることは
できますか？



広域避難※でホテルや旅館を使った人は
お金がもらえます。
一人分は
9,000円まで

※江東5区が、広域避難(安全な場所)に逃げることにのお知らせを出したときだけもらえます。

はい (逃げるができます)

いいえ (逃げるできません)

水害の時に家にいることができますか？

家にいることができるかどうかは、
どこまで水が入ってくるかで変わ
ります。



家にいることができる

家にいることが
できない

次の場合は家にいることができません

× 入ってくる水の高さよりも家が低い



× 水の流りがはやく、木
で作った建物がたおれる
かもしれない場所



× 水が入ってから、無くなるまでの時間が長い



安全な場所に住んでいる
親せきや友だちの家、会
社、ホテルや旅館などに
逃げることはできますか？



はい
(逃げるができます)

いいえ
(逃げるできません)

いえ 家にどのく
らい水が
はいる 入ってくる
かを 調べる
ほうほう 方法

ぜんぶ しんすいそうてい いっしょ ちず
全部の浸水想定を一緒にした地図

おおばん だいばん マップ
大判マップ
(大規模水害)

ちくべつ ちくべつ マップ
地区別
マップ

▶2 ページ
(ポケット) へ



しんすいそうてい み
浸水想定を見る

かせんぶ しんすい そうてい 区域図
河川別浸水
想定区域図

こうりゅうの規格外
浸水想定区域図




すいがいじ ひなん
水害時の避難について
もっと詳しく知りたい!

すいがいじ ひなん
水害時の避難はどうする?

えどがわく すいがい
江戸川区水害ハザードマップ(本編)
15 ~ 22 ページ



に かに 逃 げ 方
ごう いき ひ なん
広域避難

おすすめ

えどがわく そと あんぜん ばしょ
江戸川区の外の安全な場所に住んでいる親せきや友だちの家、会社、ホテルや旅館などに逃げてください。

に かに 逃 げ 方
ごう いき ひ なん
広域避難

こうてきこういきひなんさきしせつ
(公的広域避難先施設)

こうてきこういきひなんさきしせつ ほか
公的広域避難先施設の新しいお知らせは江戸川区ホームページを見てください。
ひじょうもちだし品 (逃げるときに持って行くもの) は、江戸川区水害ハザードマップ(本編) 53 ページを見てください。

えどがわく そと ちういき ひなん
江戸川区の外にある広域避難ができる施設に逃げてください。

えどがわく
そと
に
逃
げ
る
こ
と
が
で
き
な
い

に かに 逃 げ 方
ち いき ぼう さい きょ ちん
地域防災拠点 (葛西南部地区・国府台台地・大島小松川公園) に逃げる

まわりで水害が起きて、水が入ってこない安全な場所です。
たてもの なか ではありません。雨や風が弱くなった場合に、気をつけて逃げてください。

に かに 逃 げ 方
たい ひ し せつ しょうがっこう ちゅうがっこう
待避施設 (小学校や中学校など) に逃げる

ここは長い間、水が入ったままになります。外に逃げる事ができなくなります。用意してある食べ物なども少ないです。

ひじょうもちだし品 (逃げるときに持って行くもの) は、江戸川区水害ハザードマップ(本編) 53 ページを見てください。

に かに 逃 げ 方
ざい たく ひ なん
在宅避難

びちくひん (さいがい が 起きた ときのために 用意するもの) は、
えどがわく すいがい
江戸川区水害ハザードマップ(本編) 53 ページを見てください。

じぶんの いえ 家が安全だとわかった場合は、家にいてください。
いえ みず 家に水がなくなるまで生活できる準備が必要です。

に かに 逃 げ 方
に 逃 げる ばしょ を じぶん で み つ け る
逃げる場所を自分で見つける

おすすめ

あんぜん ばしょ
安全な場所に住んでいる親せきや友だちの家、会社、ホテルや旅館などに逃げてください。

に かに 逃 げ 方
ち いき ぼう さい きょ ちん
地域防災拠点 (葛西南部地区・国府台台地・大島小松川公園) に逃げる

まわりで水害が起きて、水が入ってこない安全な場所です。
たてもの なか ではありません。雨や風が弱くなった場合に、気をつけて逃げてください。

に かに 逃 げ 方
たい ひ し せつ しょうがっこう ちゅうがっこう
待避施設 (小学校や中学校など) に逃げる

逃げる時間がない場合や、遠くへ逃げる事ができない場合に、逃げる場所です。
1 階や 2 階まで水が入ってくる場合があります。用意してある食べ物なども少ないです。

ひじょうもちだし品 (逃げるときに持って行くもの) は、
えどがわく すいがい
江戸川区水害ハザードマップ(本編) 53 ページを見てください。

水害時にはどんな情報が発表される？



こう いき ひ なんじょうほう ひ なんじょうほう はっびょう
| 広域避難情報か避難情報のどちらかを発表します。

ひ なん き
いつ避難するか決めましょう。

江戸川区の水害対応

こう いき ひ なん
広域避難モードになったとき

とても大きな
水害が
起こりそうなとき

水害のおそれあり

どんな台風が来るか、
どのくらいの雨が降るか

台風

大雨の情報
川の水の高さの情報

水害が
起こりそうなとき

広域避難モードに
ならなかったとき

広域避難モード

とお あんぜん ばしょ に
遠くの安全な場所へ逃げる

あなたと一緒に逃げる人は、
逃げる時に時間がかかりますか？

たとえば... お年寄り、体の不自由な人、おなかにあかちゃんがいる人、車で避難する人 など

いいえ
(すぐ
つきます)

はい
(時間がかかり
ます)

自主的広域避難情報
(広域避難の呼びかけ)

このときまでに逃げましょう。

広域避難指示

このときまでに逃げましょう。

3日前
72
時間前

2日前
48
時間前

1日前
24
時間前

直前
9
時間前

このあと
天気
悪くなるかも

天気
が悪くなった

災害が
おきるかも

災害が
おきる

災害が
おきている

水害時の情報について
もっと詳しく知りたい!

江戸川区の避難の情報
江戸川区水害ハザードマップ(本編)
13～14ページ



江戸川区防災アプリ



iOS



android

情報の受け取りかた・調べかた

情報の取得方法

江戸川区水害ハザードマップ(本編)
29～30ページ



広域避難情報

共同検討開始

自主的広域避難情報

(広域避難の呼びかけ)

広域避難指示

域内垂直避難(緊急)

災害発生
危険がせまる
(緊急安全確保)

すること

- いつでも避難できるように準備をはじめ
- 逃げることができる人は、江戸川区の外に逃げる
- 逃げるときに時間がかかる人は、江戸川区の外に逃げる
- 逃げることができる人は、江戸川区の外に逃げる



- すぐに江戸川区の外に逃げる



- 近くの高い建物へ逃げる



このときまでに必ずあぶない場所から逃げる

- 家の高いところに逃げる



避難情報

1 早期注意情報

2 大雨・氾濫・高潮
注意報

3 高齢者等避難

4 避難指示

災害発生
危険がせまる

5 緊急安全確保

すること

- 災害が起こるかもしれないと考える



- いつでも避難できるように準備をはじめ



- 逃げるときに時間がかかる人は、安全な場所に逃げる



- あぶない場所から全員が逃げる

- 近くの高い建物へ逃げる



このときまでに必ずあぶない場所から逃げる

- 家の高いところに逃げる



わたしの家の広域避難計画 ~大規模水害時のマイ・タイムライン~

広域避難モード

とても大きな水害が起こりそうなとき

逃げる場所を書いてください

江戸川区に住んでいる人はみんな、遠くの安全な場所へ逃げてください

自分で見つけた江戸川区の外の逃げる場所

江戸川区の外にある広域避難できる施設

逃げ方
広域避難

逃げ方
広域避難 (公的広域避難先施設)

雨や風が弱くなったときに逃げる、建物の外の場所

ここに逃げた場合は、外に逃げるができなくなります。

逃げ方 地域防災拠点

逃げ方 待避施設 (小学校や中学校など)

大規模水害が起きたときにすること(マイ・タイムライン)を書いてください

広域避難情報

すること、準備すること<書き方>

あなたや家族がすること

3日前
72時間前

共同検討開始
江東5区でいっしょに考えます

いつでも避難できるように準備をはじめる
逃げるができる人は、江戸川区の外の安全な場所へ逃げる

- 天気や台風の情報・お知らせを確認する
- 家や周りに飛ばされるものがないか確認する
- 逃げるときに持っていくものを確認する
- 広域避難をするときのホテルなどを予約する



2日前
48時間前

自主的
広域避難情報
(広域避難の呼びかけ)
江東5区の外に安全な場所へ逃げるように伝えます

逃げるときに時間がかかる人は、江戸川区の外に安全な場所へ逃げる
逃げるができる人は、江戸川区の外に逃げる

- インターネットで川のようすを確認する
- 電車やバスが動いているかどうかを調べる
- ハザードマップで、逃げる場所や逃げるときに使う道を調べる
- いつでも避難できるように準備をはじめる
- おじいちゃんとおばあちゃんは逃げはじめる
- 家族と連絡を取る



1日前
24時間前

広域避難指示
大規模な水害が起きそうです
広域避難をはじめるためのお知らせを出します

すぐに江戸川区の外に逃げる

- 近所の人に声をかける
- 広域避難する場所にいる人に逃げることを連絡する
- 広域避難をはじめる
- 地域防災拠点へ逃げる



直前
9時間前

域内垂直避難 (緊急)
広域避難をする時間がないときにお知らせします。
災害発生 危険がせまる
(緊急安全確保)

近くの高い場所へ逃げる

- 地域防災拠点や待避施設に逃げる
- 近くの高い建物へ逃げる



このときまでに必ずあぶない場所から逃げる

● 家の高いところに逃げる



気づいたことを書いてください たとえば… 避難訓練に参加してわかったことなど

わたしの家の避難計画 ~マイ・タイムライン~

水害が起こりそうなとき

逃げる場所を書いてください 

逃げ方は、家にどのくらい水が入ってくるか、家が何階にあるか、何で作られた家かなどで変わります。

家にいることができるかどうかを調べましょう

逃げ方
在宅避難

自分で見つけた安全なところにある逃げる場所

逃げ方
逃げる場所を自分で見つける

雨や風が弱くなったときに逃げる、建物の外の場所

逃げ方
地域防災拠点

1階や2階まで水が入ってくる場合があります

逃げ方
待避施設 (小学校や中学校など)

水害が起きたときにすること(マイ・タイムライン)を書いてください 

避難情報

すること、準備すること<書き方>

あなたや家族がすること

このあと
天気
が悪くなるかも

警戒
レベル 1
早期注意情報

災害が起こるかもしれないと考える

- 天気や台風の情報・お知らせを確認する
- 家や周りに飛ばされるものがないか確認する
- 逃げるときに必要なものを買う

天気
が悪くなった

警戒
レベル 2
大雨・氾濫・高潮
注意報

いつでも避難できるように準備
をはじめる

- インターネットで川のようなすを確認する
- 電車やバスが動いているかどうかを調べる
- 逃げるときに持っていくものを確認する
- 逃げることができる人は、広域避難をはじめる

災害が
おきるかも

警戒
レベル 3
高齢者等避難

逃げるときに時間がかかる人は、
安全な場所に逃げる

- ハザードマップで、逃げる場所や逃げるときに使う道を調べる
- いつでも避難できるように準備をはじめる
- おじいちゃんとおばあちゃんは逃げはじめる

災害が
おきそう

警戒
レベル 4
避難指示

あぶない場所から
全員が逃げる

- 近所の人に声をかける
- 安全な場所に住んでいる親せきや友だちの家などに逃げる
- 地域防災拠点や待避施設に逃げる
- 近くの高い建物へ逃げる

災害が
おきている

警戒
レベル 5
緊急安全確保

このときまでに必ずあぶない場所から逃げる

- 家の高いところに逃げる

気づいたことを書いてください たとえば... 避難訓練に参加してわかったことなど

何から考えればいい？

えどがわくすいがい ほんべん ほうさい つか じゅんび
江戸川区水害ハザードマップ（本編）や防災アプリなども使って、準備してください。



1 家で起きるかもしれない水害と浸水を確認して、家がどのくらいあぶないかを考えてください。

いえ お すいがい しんすい かくにん いえ
大判マップ（大規模水害） ▶2 ページ（ポケット）へ

えどがわくほうさい ほうほう
江戸川区防災アプリのインストール方法は ▶9 ページへ

じたく きけんせい きにゅうらん
自宅の危険性（記入欄）

えどがわくすいがい
江戸川区水害ハザードマップ
ほんべん
（本編）47 ページ



2 水害が起きたときの状況に合わせた逃げ方を確認してください。

すいがい お じょうきょう あ に かた かくにん
水害時にはどこに逃げる？ ▶6~7 ページへ

すいがい じ しょうほう ほっぴょう
水害時にはどんな情報が発表される？ ▶8~9 ページへ

すいがい じ ひなん かんが かた
水害時の避難の考え方

えどがわくすいがい
江戸川区水害ハザードマップ
ほんべん
（本編）13～22 ページ



3 どんなときでも逃げることができるように、逃げる場所をいくつか考えてください。

いえ こういきひなんけいかく いえ ひなんけいかく
わたしの家の広域避難計画 / わたしの家の避難計画 ▶10~11 ページへ

に ぼしよ か
逃げる場所を書いてください

えどがわくすいがい
江戸川区水害ハザードマップ
ほんべん
（本編）48 ページ



4 水害が起きたときのことを考えて、マイ・タイムラインを作ってください。

いえ こういきひなんけいかく いえ ひなんけいかく
わたしの家の広域避難計画 / わたしの家の避難計画 ▶10~11 ページへ

まい・たいむらいん きにゅうらん
マイ・タイムライン（記入欄）

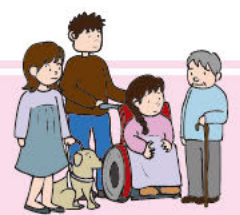
えどがわくすいがい
江戸川区水害ハザードマップ
ほんべん
（本編）49～52 ページ



5 あなたや家族が逃げたあとの生活で必要なものを確認してください。逃げるときに持っていくものや、家に用意しておくものを準備してください。

ひじょうもちだしひん ひん びちゅひん
非常持ち出し品・備蓄品

えどがわくすいがい
江戸川区水害ハザードマップ
ほんべん
（本編）53 ページ



一人で逃げる人ができません

江戸川区では、災害から逃げるときに助けが必要な人を「避難行動要支援者」と決めて、災害が起きる前に名簿を作っています。この名簿を使って、逃げるときに助けが必要な人の避難計画を作ります。災害が起きたら、警察署、消防署、社会福祉協議会などと協力して、助けます。

逃げるときに助けが必要な人や、詳しいことは区のホームページを見てください。

えどがわく
江戸川区ホームページ

URL <https://www.city.edogawa.tokyo.jp/e094/kenko/fukushikaigo/info/youhairyo.html>



はっ ころ
発行 江戸川区
きかく へんしゅう
企画・編集 江戸川区危機管理部防災危機管理課
かん 監 とうきょうだいがく たいがく いんじょうほうがつかんとくにんきょうじゆ
東京大学大学院情報学環特任教授
えどがわくほうさい
江戸川区防災アドバイザー 片田敏孝

すいがい がいようばん と あ
この水害ハザードマップ概要版のお問い合わせ

えどがわく ききかんり ぶほうせい ききかんりか
江戸川区危機管理部防災危機管理課
TEL. 03-5662-1992 FAX. 03-3652-9891