

# 水害の影響を受ける地域がちがいます

- 高潮が発生したら、江戸川区全域が浸水してしまうおそれがあります。
- 荒川や江戸川だけでなく、中川、利根川が氾濫したときにも浸水のおそれがあります。しかし、どの河川が氾濫するかは事前にわかりません。雨の降り方や降る地域によって異なります。
- 区内に局地的な大雨が降ると、排水しきれず区内に雨がたまってしまっておそれがあります。

## 新中川以東の地域は

- 高潮が発生した場合 P.21-22
- 荒川の氾濫が発生した場合 P.23-24
- 江戸川の氾濫が発生した場合 P.25-26
- 利根川の氾濫が発生した場合 P.27-28
- 中川の氾濫が発生した場合 P.29-30
- 中川・新中川などの中小河川の氾濫  
および内水氾濫が発生した場合 P.31-33

## 浸水するおそれがある地域

## 新中川以西の地域は

- 高潮が発生した場合 P.21-22
- 荒川の氾濫が発生した場合 P.23-24
- 中川・新中川などの中小河川の氾濫  
および内水氾濫が発生した場合 P.31-33

## 浸水するおそれがある地域

※1  
荒川以西の地域の中小河川からの氾濫は発生しないと想定されているため、内水氾濫による浸水のみを表示しています。


## 浸水想定 なぜ？ どうして？

### なぜ？ 河川によって 浸水の範囲がちがう？

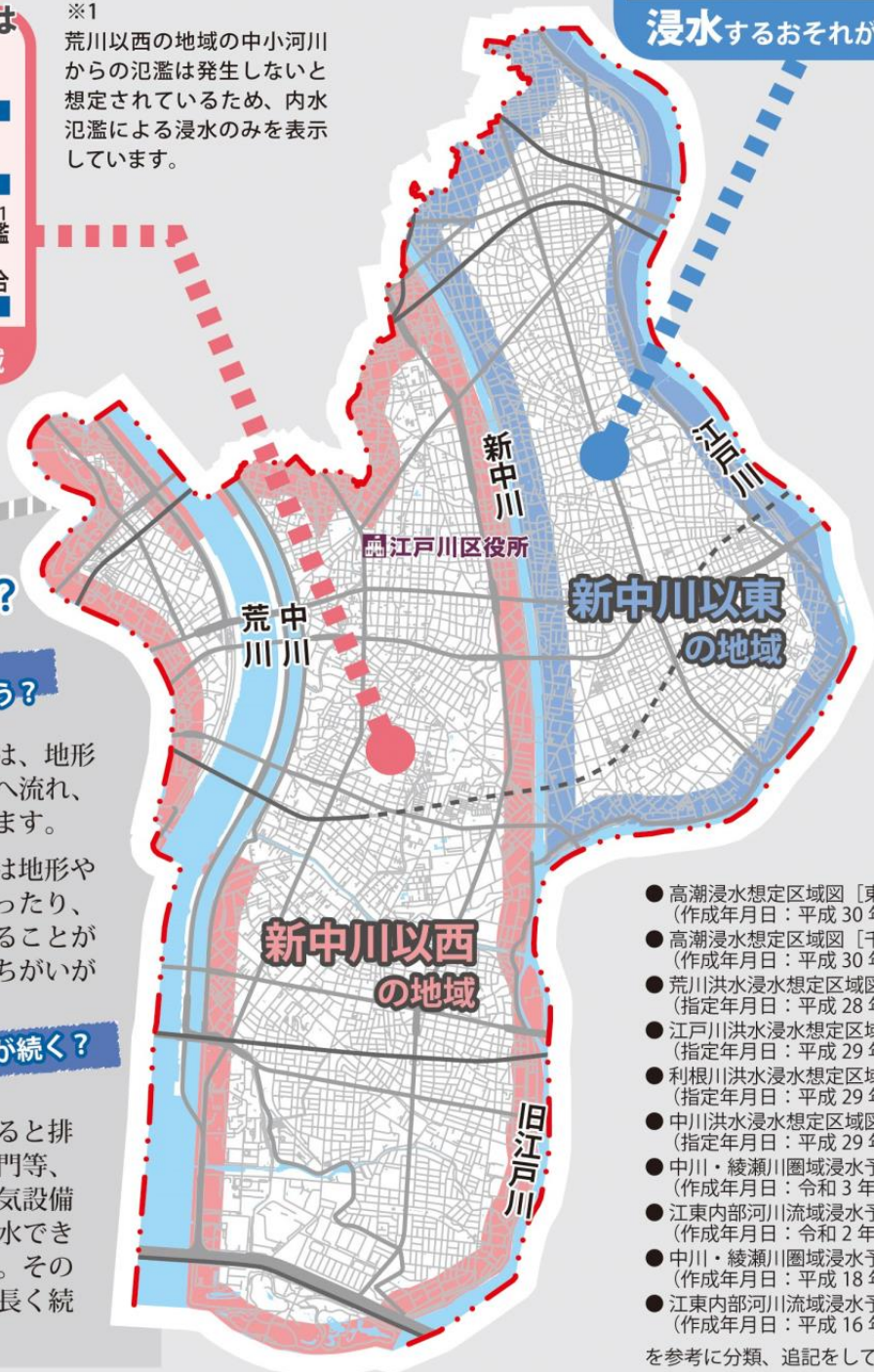
- 河川などからあふれた水は、地形の高いほうから低いほうへ流れ、浸水範囲が広がっていきます。
- あふれる水の量によっては地形や中小河川の堤防等で止まったり、堤防を越えてさらに広がることもあるため、浸水の範囲にちがいができます。

### どうして？ 2週間以上も浸水が続く？

- 深い浸水になると排水ポンプ・水門等、自家発電の電気設備が水没し、排水できなくなります。そのため、浸水が長く続きます。



音声コード掲載



- 高潮浸水想定区域図 [東京都] (作成年月日：平成 30 年 3 月 30 日)
- 高潮浸水想定区域図 [千葉県] (作成年月日：平成 30 年 11 月)
- 荒川洪水浸水想定区域図 (指定年月日：平成 28 年 5 月 30 日)
- 江戸川洪水浸水想定区域図 (指定年月日：平成 29 年 7 月 20 日)
- 利根川洪水浸水想定区域図 (指定年月日：平成 29 年 7 月 20 日)
- 中川洪水浸水想定区域図 (指定年月日：平成 29 年 7 月 20 日)
- 中川・綾瀬川圏域浸水予想区域図 (作成年月日：令和 3 年 3 月 30 日)
- 江東内部河川流域浸水予想区域図 (作成年月日：令和 2 年 3 月 26 日)
- 中川・綾瀬川圏域浸水予想区域図 (作成年月日：平成 18 年 6 月 9 日)
- 江東内部河川流域浸水予想区域図 (作成年月日：平成 16 年 5 月 26 日)

を参考に分類、追記をしています。

## 避難の目安となる 河川の水位観測所



## 河川氾濫のおそれが高まったときの 避難を呼びかける情報

- 河川の水位が高くなり、氾濫のおそれがあるときに避難指示等を発表します。

河川の水位が高くなっている

### 高齢者等避難

- 要配慮者や高齢者が避難を始める
- いつでも避難できるように準備を始める

このままでは氾濫のおそれがある

### 避難指示

- 地域防災拠点や待避施設(小中学校等)へ避難を始める

いまにも氾濫しそう

### 緊急安全確保

- 浸水より高い自宅の居室や最寄りの高い施設へ避難

氾濫発生

## 大雨・水位情報の調べかた

情報の調べかたはP.10にも掲載

### 気象庁

<https://www.jma.go.jp>

気象庁ホームページ

▶ 防災情報

▶ 気象警報・注意報

▶ 台風情報

▶ キキクル(危険度分布) 土砂/浸水/洪水



### 江戸川区気象情報システム

<http://edogawa.tenki.ne.jp>



### 国土交通省 川の防災情報

<https://www.river.go.jp>



## 避難情報の調べかた

### 江戸川区防災アプリ

区内の被害情報や避難所開設情報など江戸川区の防災に関する情報をリアルタイムに発信します。

アプリストアにて「江戸川区防災」と検索するか、右の二次元コードをご活用ください。



### 江戸川区 LINE 公式アカウント

- ・ 右の二次元コードを読み込んで「友だち」追加
- ・ LINE ID @edogawa\_city



### 江戸川区公式ツイッター

- [https://twitter.com/edogawa\\_city](https://twitter.com/edogawa_city)
- ・ アカウント名 @edogawa\_city
- ・ ハッシュタグ #江戸川区



### えどがわメールニュース 事前登録必要

江戸川区の避難情報や避難所情報などを、登録した携帯電話やパソコンにメールで配信します。

登録方法

- ✉ t-edogawa@sg-p.jp
- 件名・本文は空のままメールアドレスにメールを送信(右の二次元コードでもメールアドレスを読み取れます)



### エリアメール・緊急速報メール

緊急情報を緊急速報メールに対応した携帯電話に配信します。

※詳しくは携帯各社にお問い合わせください。


### テレビで調べる

地デジ NHK 総合 **d** ボタン  
ケーブルテレビ J:COM チャンネル 緊急放送

JCOM 江戸川のケーブルテレビに接続している住宅(マンションやアパートを含む)であれば、視聴できます。

### ラジオで調べる

AM NHK 第一 594kHz  
FM FM えどがわ 84.3MHz



音声コード掲載

水害の影響を受ける地域が広がります