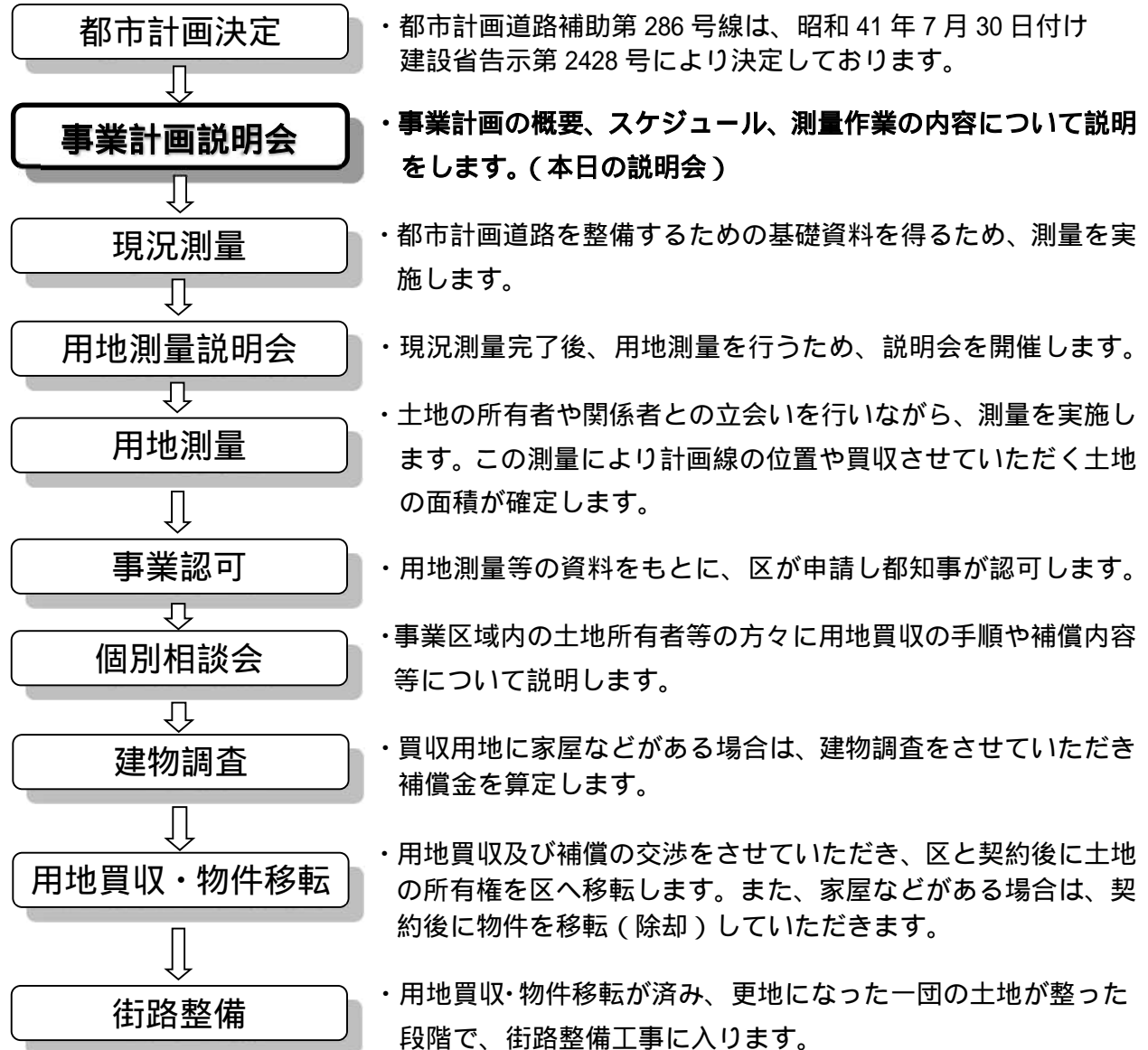


都市計画道路補助第286号線(上篠崎)の事業について

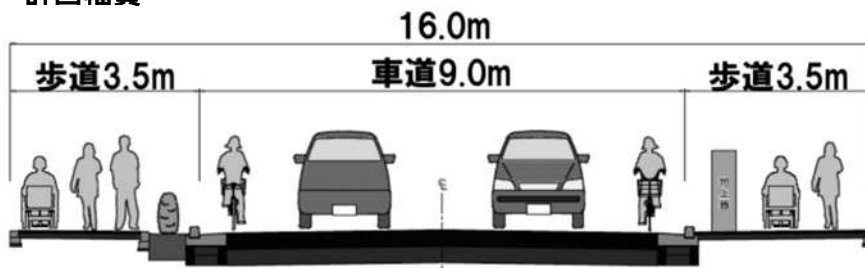
1 事業の流れ



2 今後のスケジュール(予定)

	令和5年度	令和6年度	令和7年度	令和8年度~
現況測量	事業説明会			
用地測量				
街路事業			事業認可(予定) 個別相談会	
			認可準備・手続き	建物調査・用地買収・街路整備

3 計画幅員



(連絡先)
 土木部計画調整課計画係
 担当：難波・小谷野・吉田・野口
 電話5662-8389(直通)


現況測量について

1 作業内容

基準点測量

都市計画道路の測量に必要な基準点（測量鉾）を道路に設置します。

平面測量

案内図に示した都市計画道路（）の中心から両側に約 40 メートル（全体で 80m）の範囲において、道路本体や道路付属物、家屋や塀などの工作物を測量して平面図を作成します。

2 実施期間（現場での測量作業）

令和 5 年 10 月～令和 6 年 3 月（予定）

3 連絡先 土木部 街路橋梁課 事業推進係
担当：青地・阿部・伊藤
電話：03 - 5662 - 8423

新栄測量設計 株式会社
担当：伏見
電話：03 - 3679 - 7891

測量範囲図

