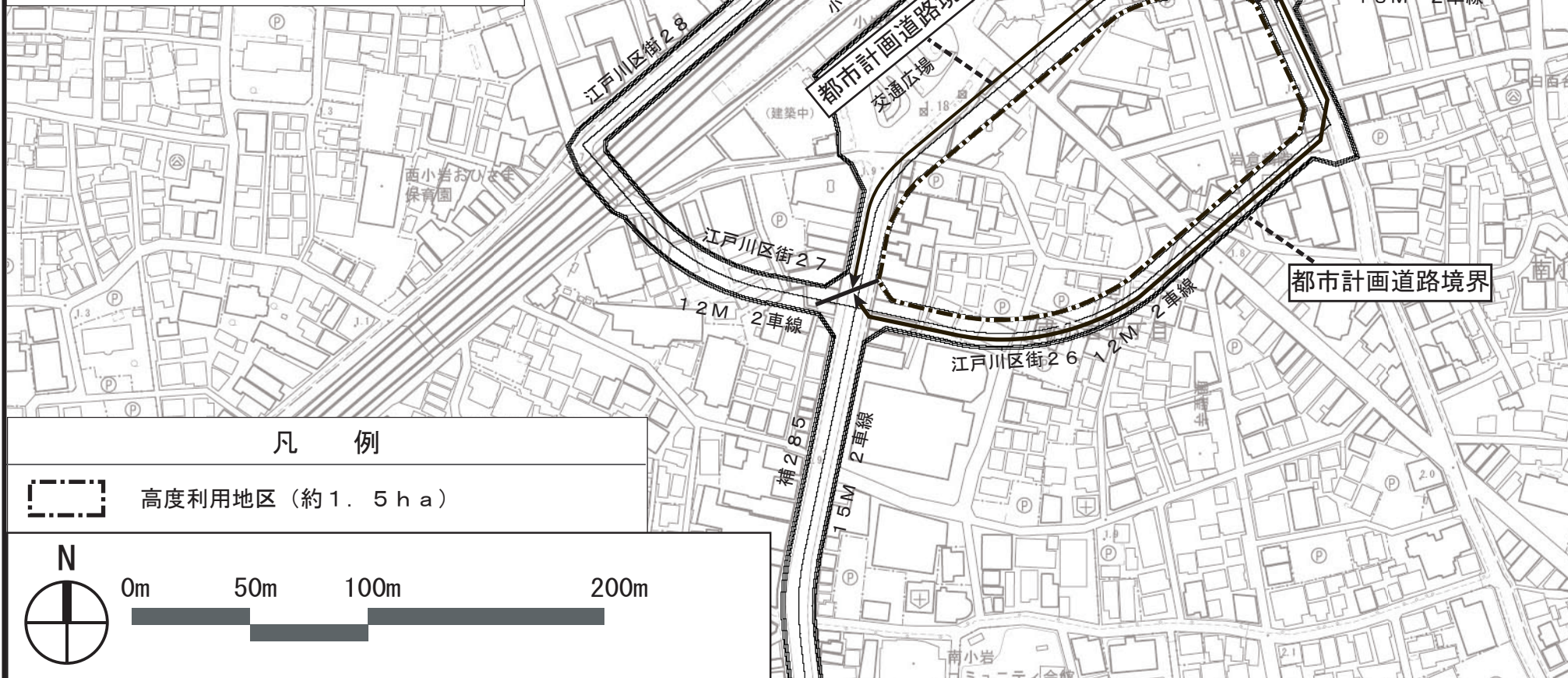


東京都市計画高度利用地区 南小岩七丁目駅前地区

計画図 1 (施行区域)

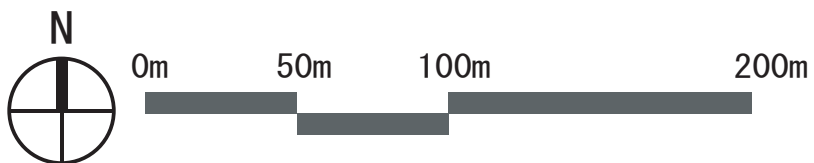
[江戸川区決定]

高度利用地区の内容			
容積率の 最高限度	容積率の 最低限度	建蔽率の 最高限度	建築面積の 最低限度
70/10	20/10	6/10	200㎡
壁面の位置の制限：3.0m			



凡 例

高度利用地区 (約1.5ha)

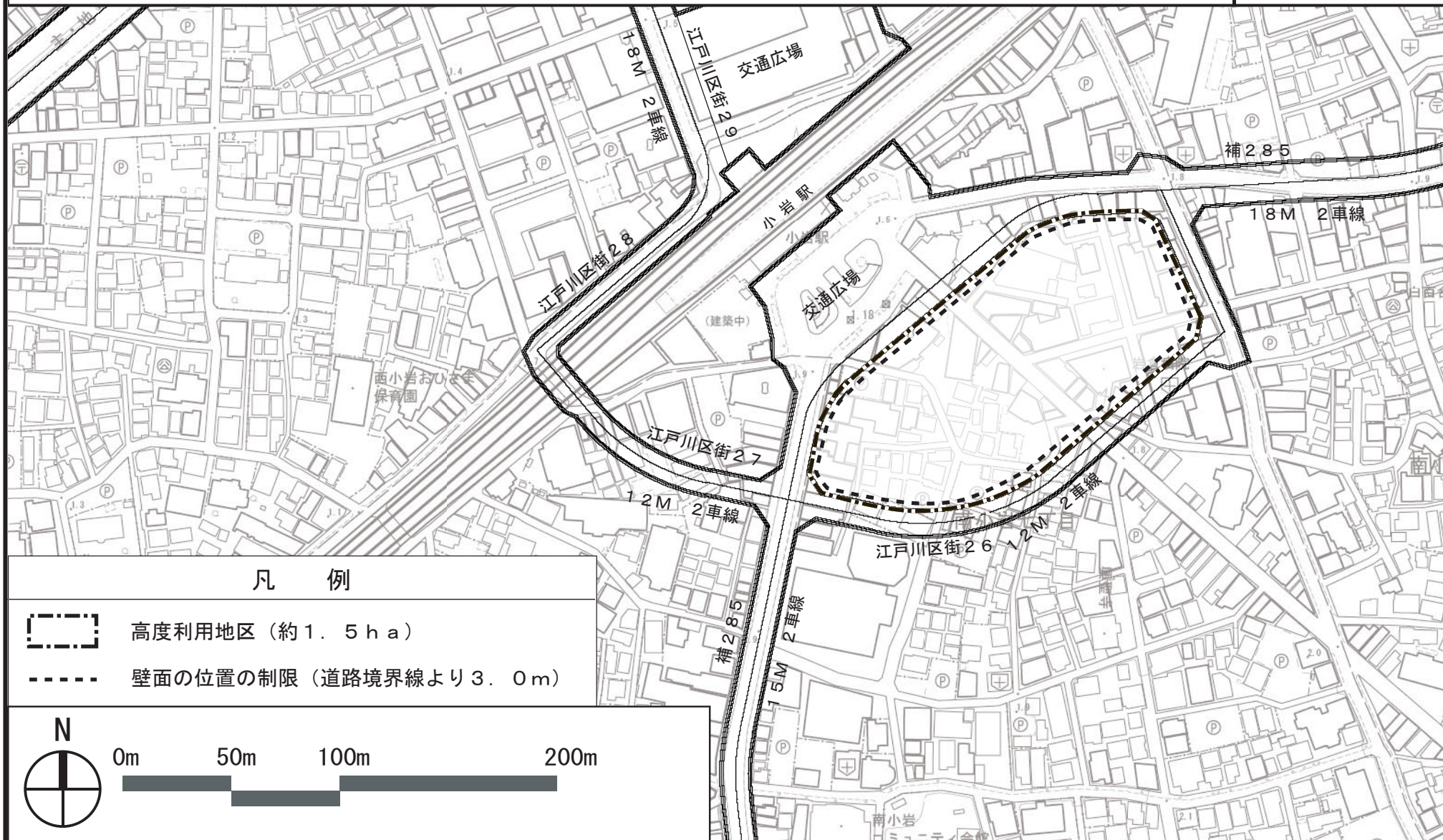


この地図は、東京都縮尺2,500分の1地形図（道路網図）を利用して作成したものである。無断複製を禁ずる。
 (承認番号) MMT利許第04-123号 (承認番号) 4都市基街都第171号、令和4年8月23日

東京都市計画高度利用地区
南小岩七丁目駅前地区

計画図 2 (壁面の位置の制限)

[江戸川区決定]



この地図は、東京都縮尺2,500分の1地形図(道路網図)を利用して作成したものである。無断複製を禁ずる。
(承認番号) MMT利許第04-123号 (承認番号) 4都市基街都第171号、令和4年8月23日