

第4回 「江戸川区みどりの基本計画」 改定委員会



令和5年9月7日（木）
グリーンパレス 常盤

次 第

- 1 開会
- 2 委員長挨拶
- 3 「江戸川区みどりの基本計画」 (原案)
について
- 4 今後のスケジュールについて
- 5 閉会

2 委員長挨拶

3 「江戸川区みどりの基本計画」(素案)について

素案からの主な変更点

章	主な変更点
全体	文章の見直し
1章	<ul style="list-style-type: none">・計画の位置付け > 東京都の取組 に「生物多様性地域戦略」を追加 (P2)・コラム「グリーンインフラとは」を差込 (P6)・東京都の関連計画の記載順の変更 (P7・8)・本区の生物ネットワーク(図)を第3章へ移動・コラム「生物多様性とは」を差込 (P12)
2章	<ul style="list-style-type: none">・みどりのあゆみに「環境を良くする運動」について追記 (P16)・公園充足率について (P26・27)・親水公園での生物調査結果を追記 (P37)・区内の生物分布図・区内で確認された生物一覧を作成 (P38~60)・みどりの課題 > みどりによる防災ネットワークの形成 に人のネットワーク(ソフト)について追記 (P77)
3章	<ul style="list-style-type: none">・2100年の江戸川区のイメージイラストを差込 (P80)・生物ネットワーク図を第1章より移動 (P83)・「都市における生物多様性」(コラム)作成中 (P84・85)・目標値について (P88)
4章	<ul style="list-style-type: none">・SDGsアイコンの差込 (P91)・各部への意見募集結果を反映中
5章	<ul style="list-style-type: none">・地域別計画を差込 (P121~P163)
6章	<ul style="list-style-type: none">・江戸川区らしさを感じる構成へ変更 (P165~)

第1章 計画改定にあたって

計画の背景

都市緑地法の規定に基づき、緑地の保全及び緑化の推進に関する内容を定め、生物多様性地域戦略の内容を内包する計画とし、上位・関連計画との整合や社会情勢及び法制度の変化などを踏まえ、計画を改定する

計画の位置づけ

「2100年の江戸川区（共生社会ビジョン）」、「2030年の江戸川区（SDGsビジョン）」を上位計画とし、その他関連計画と連携

「ともに生きるまち」

「共生社会ビジョン」では、「ともに生きるまち」の未来を示しており、その実現に向けてSDGs17の目標達成を推進

計画期間

概ね10年間

みどりの役割・多面的な機能

都市環境改善、生物多様性保全、防災、都市景観や歴史文化形成、レクリエーションなど



素案からの主な変更点

章	主な変更点
全体	文章の見直し
1章	<ul style="list-style-type: none">・計画の位置付け > 東京都の取組 に「生物多様性地域戦略」を追加 (P2)・コラム「グリーンインフラとは」を差込 (P6)・東京都の関連計画の記載順の変更 (P7・8)・本区の生物ネットワーク(図)を第3章へ移動・コラム「生物多様性とは」を差込 (P12)
2章	<ul style="list-style-type: none">・みどりのあゆみに「環境を良くする運動」について追記 (P16)・公園充足率について (P26・27)・親水公園での生物調査結果を追記 (P38)・区内の生物分布図・区内で確認された生物一覧を作成 (P39～61)・みどりの課題 > みどりによる防災ネットワークの形成 に人のネットワーク(ソフト)について追記 (P78)
3章	<ul style="list-style-type: none">・2100年の江戸川区のイメージイラストを差込 (P80)・生物ネットワーク図を第1章より移動 (P83)・「都市における生物多様性」(コラム)作成中 (P84・85)・目標値について (P88)
4章	<ul style="list-style-type: none">・SDGsアイコンの差込 (P91)・各部への意見募集結果を反映中
5章	<ul style="list-style-type: none">・地域別計画を差込 (P121～P163)
6章	<ul style="list-style-type: none">・江戸川区らしさを感じる構成へ変更 (P165～)

第2章 本区の現状と課題

みどりのあゆみ

区民一人あたり樹木数10本・公園面積10㎡達成
葛西海浜公園がラムサール条約湿地として登録

みどり率

平成25（2013）年で31.1%
平成30（2018）年で30.8%

公園・緑地

公園整備数496箇所・777ha(海域含む)
(令和4（2022）年時点)

樹林

樹木数約690万本（令和3（2021）年時点）
保護樹は自宅の建替えや枯死などにより減少傾向

農地

生産緑地、宅地化農地ともに減少傾向

生き物

貴重な在来種が多い一方、外来種も見られる

民有地

住宅等整備基準条例などにより緑地を確保

区民・区の実践

アダプト活動登録者は年々増加
ボランティアによる幅広い緑化活動がなされている

区民意識

「水辺・公園」、「緑化」に関する満足度は非常に高い
全体的に災害対策への要望が多い

みどりの課題

- ① みどりを守るためのさらなる取組
- ② 農地の保全と活用
- ③ 協働によるみどりの保全と創出
- ④ 身近な公園や水辺の整備
- ⑤ みどりによる防災ネットワークの形成
- ⑥ 社会情勢の変化への対応

素案からの主な変更点

章	主な変更点
全体	文章の見直し
1章	<ul style="list-style-type: none">・計画の位置付け > 東京都の取組 に「生物多様性地域戦略」を追加 (P2)・コラム「グリーンインフラとは」を差込 (P6)・東京都の関連計画の記載順の変更 (P7・8)・本区の生物ネットワーク (図) を第3章へ移動・コラム「生物多様性とは」を差込 (P12)
2章	<ul style="list-style-type: none">・みどりのあゆみに「環境を良くする運動」について追記 (P16)・公園充足率について (P26・27)・親水公園での生物調査結果を追記 (P38)・区内の生物分布図・区内で確認された生物一覧を作成 (P39~61)・みどりの課題 > みどりによる防災ネットワークの形成 に人のネットワーク (ソフト) について追記 (P78)
3章	<ul style="list-style-type: none">・2100年の江戸川区のイメージイラストを差込 (P80)・生物ネットワーク図を第1章より移動 (P83)・「都市における生物多様性」 (コラム) 作成中 (P84・85)・目標値について (P88)
4章	<ul style="list-style-type: none">・SDGsアイコンの差込 (P91)・各部への意見募集結果を反映中
5章	<ul style="list-style-type: none">・地域別計画を差込 (P121~P163)
6章	<ul style="list-style-type: none">・江戸川区らしさを感じる構成へ変更 (P165~)

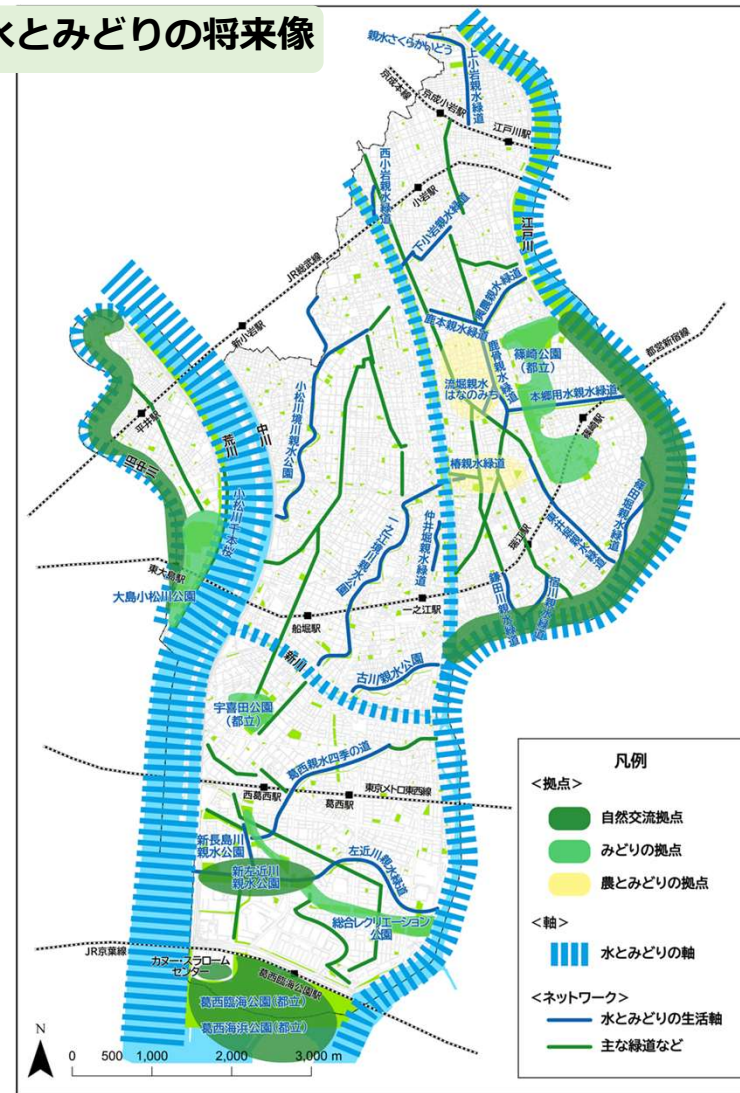
第3章 基本方針と目標 【みどりの将来像】

水・みどり・農、ともに生きる豊かな暮らし
 ～ えどがわ ecological プラン ～

みどりの将来像が
 実現したイメージ



水とみどりの将来像



第3章 基本方針と目標 【基本方針】

基本方針1 みどりを守る

- ・大径木、街路樹、農地等の保全
- ・親水公園や親水緑道を守り活かす
- ・生物多様性を意識した「自然が豊かなまち」など



基本方針2 みどりを育む

- ・みどりや農を次世代に継承する
- ・学校教育との連携、ボランティア活動の推進
- ・情報発信による区民の意識を高める など



基本方針3 みどりを創る

- ・新たな公園の整備、農地と公園との一体的な活用
- ・オープンスペースの整備
- ・生き物の生息環境となる空間の確保
- ・災害から暮らしを守り、地球温暖化等の緩和につながる水とみどりのネットワーク化 など



第3章 基本方針と目標 【みどりの目標と指標（目標値）】

計画目標1 «ハード目標»

区民と協働でみどりづくりを推進する



指 標	現状値	目標値
区内のみどり率	30.8 %	31 %
区民一人当たりの公園面積（陸域）	5.3 m ²	5.5 m ²
身近な公園の充足率	92.3 %	97 %

計画目標2 «ソフト目標»

江戸川区らしい魅力あふれるみどりを実感できるまちづくりを推進する



指 標	現状値	目標値
「公園」「水辺」の整備に満足している区民の割合	63 %	80 %
アダプト活動加入者数	10,366人	12,300 人
「みんなのこうえん」の公園数	1 園	16 園
生き物の住処となる バイオネストを設置している公園数	5 園	65 園
自然観察会や生き物調査などの年間参加者数	1,713 人	2,000 人
















素案からの主な変更点

章	主な変更点
全体	文章の見直し
1章	<ul style="list-style-type: none">・計画の位置付け > 東京都の取組 に「生物多様性地域戦略」を追加 (P2)・コラム「グリーンインフラとは」を差込 (P6)・東京都の関連計画の記載順の変更 (P7・8)・本区の生物ネットワーク(図)を第3章へ移動・コラム「生物多様性とは」を差込 (P12)
2章	<ul style="list-style-type: none">・みどりのあゆみに「環境を良くする運動」について追記 (P16)・公園充足率について (P26・27)・親水公園での生物調査結果を追記 (P38)・区内の生物分布図・区内で確認された生物一覧を作成 (P39~61)・みどりの課題 > みどりによる防災ネットワークの形成 に人のネットワーク(ソフト)について追記 (P78)
3章	<ul style="list-style-type: none">・2100年の江戸川区のイメージイラストを差込 (P80)・生物ネットワーク図を第1章より移動 (P83)・「都市における生物多様性」(コラム)作成中 (P84・85)・目標値について (P88)
4章	<ul style="list-style-type: none">・SDGsアイコンの差込 (P91)・各部への意見募集結果を反映中
5章	<ul style="list-style-type: none">・地域別計画を差込 (P121~P163)
6章	<ul style="list-style-type: none">・江戸川区らしさを感じる構成へ変更 (P165~)

第4章 みどりの施策

基本方針	方針		施策		
1. みどりを 守る	(1)	貴重なみどりを 守ります	 	① 大径木や樹林地の保全と活用 ② 樹木、樹林地所有者への支援	
			  	① 農地の保全と活用 ② 営農への支援 ③ 農とのふれあいの機会の充実	
	(3)	水の恵みを 守り 活かします	  	① 河川における自然、生態系の保全 ② 水環境の保全	
	2. みどりを 育む	(4)	みどりの運動 を広げます	 	① ボランティアの発掘と育成 ② みどりの活動の支援
				 	① みどりを育む大切さの普及啓発 ② 学校教育との連携 ③ 園芸福祉との連携 ④ 生物多様性に関する普及啓発
(6)		循環型社会の 形成に向けた 取り組みを広 げます	  	① SDGsとの連携 ② リサイクルの促進	

第4章 みどりの施策

基本方針	方針			施策
3. みどりを創る	(7)	身近な公園を充実させます	  	① 歩いて行ける公園の充実
				② 既存公園のリフレッシュ
	(8)	拠点となる公園を整備します	  	① 地域の拠点となる公園・特色ある公園の整備
				② 都立公園の整備
	(9)	災害から暮らしを守るまちづくりをします	 	① 水とみどりを活用した防災まちづくり
	(10)	公共用地や民有地の緑化を進めます	  	① 公共用地の緑化推進
				② 民有地の緑化推進
(11)	みどりのつながりを広げます	  	① 水とみどりのネットワーク形成、ヒートアイランド対策の推進	
(12)	みどり豊かな水辺を創ります	  	① 河川景観の向上	
			② 水辺利用の促進	

素案からの主な変更点

章	主な変更点
全体	文章の見直し
1章	<ul style="list-style-type: none">・計画の位置付け > 東京都の取組 に「生物多様性地域戦略」を追加 (P2)・コラム「グリーンインフラとは」を差込 (P6)・東京都の関連計画の記載順の変更 (P7・8)・本区の生物ネットワーク(図)を第3章へ移動・コラム「生物多様性とは」を差込 (P12)
2章	<ul style="list-style-type: none">・みどりのあゆみに「環境を良くする運動」について追記 (P16)・公園充足率について (P26・27)・親水公園での生物調査結果を追記 (P38)・区内の生物分布図・区内で確認された生物一覧を作成 (P39～61)・みどりの課題 > みどりによる防災ネットワークの形成 に人のネットワーク(ソフト)について追記 (P78)
3章	<ul style="list-style-type: none">・2100年の江戸川区のイメージイラストを差込 (P80)・生物ネットワーク図を第1章より移動 (P83)・「都市における生物多様性」(コラム)作成中 (P84・85)・目標値について (P88)
4章	<ul style="list-style-type: none">・SDGsアイコンの差込 (P91)・各部への意見募集結果を反映中
5章	<ul style="list-style-type: none">・地域別計画を差込 (P121～P163)
6章	<ul style="list-style-type: none">・江戸川区らしさを感じる構成へ変更 (P165～)

第5章 地域別計画 【小松川・平井地域】

本章では、区内を7つの地域に分け、それぞれの地域について、地域の特性をふまえたみどりの取組方針や生物多様性の確保の方針を示します。

なお、地域別計画策定にあたっては、関連する計画と整合を図ります。



素案からの主な変更点




















章	主な変更点
全体	文章の見直し
1章	<ul style="list-style-type: none">・計画の位置付け > 東京都の取組 に「生物多様性地域戦略」を追加 (P2)・コラム「グリーンインフラとは」を差込 (P6)・東京都の関連計画の記載順の変更 (P7・8)・本区の生物ネットワーク(図)を第3章へ移動・コラム「生物多様性とは」を差込 (P12)
2章	<ul style="list-style-type: none">・みどりのあゆみに「環境を良くする運動」について追記 (P16)・公園充足率について (P26・27)・親水公園での生物調査結果を追記 (P38)・区内の生物分布図・区内で確認された生物一覧を作成 (P39~61)・みどりの課題 > みどりによる防災ネットワークの形成 に人のネットワーク(ソフト)について追記 (P78)
3章	<ul style="list-style-type: none">・2100年の江戸川区のイメージイラストを差込 (P80)・生物ネットワーク図を第1章より移動 (P83)・「都市における生物多様性」(コラム)作成中 (P84・85)・目標値について (P88)
4章	<ul style="list-style-type: none">・SDGsアイコンの差込 (P91)・各部への意見募集結果を反映中
5章	<ul style="list-style-type: none">・地域別計画を差込 (P121~P163)
6章	<ul style="list-style-type: none">・江戸川区らしさを感じる構成へ変更 (P165~)

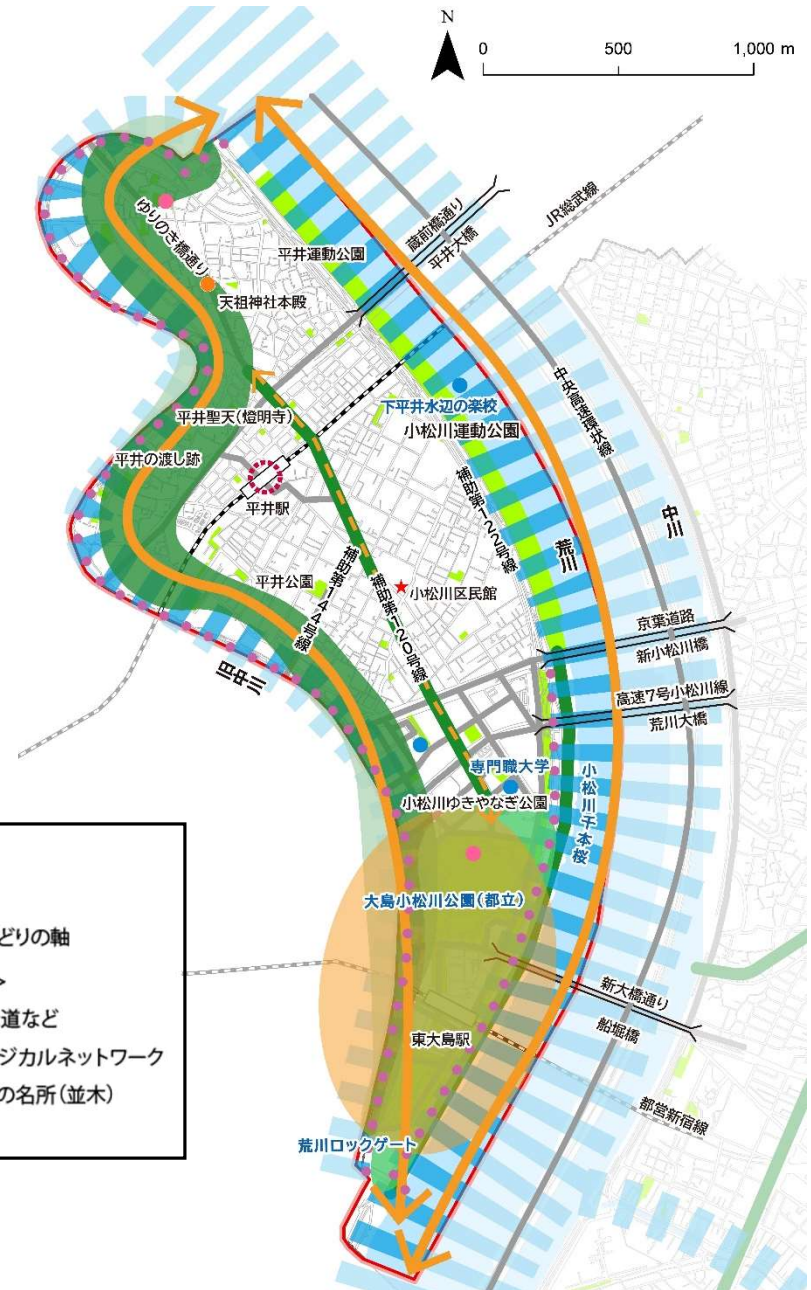
第5章 地域別計画 【小松川・平井地域】

新旧のまちを大河川に咲く桜が繋ぐ水辺豊かなまち

《方針》

- ◆ 良好な都市基盤を活かした水とみどりのネットワーク拡充
- ◆ 公園の有効活用
- ◆ 河川や公園を活用した生物多様性の保全
- ◆ 豊かな水辺空間を活かした環境づくり

凡例			
	小松川・平井地域		自然交流拠点
	江戸川区行政界		みどりの拠点
	公園		農とみどりの拠点
	河川		生物多様性拠点
	幹線道路等		地域の顔となる拠点
	鉄道		景観重要建造物
	区民館		ピオトープ
			サクラの名所(広場)
			＜軸＞ 水とみどりの軸
			＜ネットワーク＞ 主な緑道など
			エコロジカルネットワーク
			サクラの名所(並木)



第5章 地域別計画 【中央地域】

親水公園のせせらぎと 地域活力にあふれたまち

《方針》

- ◆ 親水公園を軸とした
みどりのまちづくり・生態系の保全
- ◆ 点在する農地の保全・活用
- ◆ 幹線道路を活用した
エコロジカルネットワークの形成
- ◆ 密集住宅市街地整備促進事業などの
まちづくりに合わせた新たなみどりの創出
- ◆ 集積する文化施設を活用した
歴史やみどりの情報発信

凡例			
	中央地域		
	江戸川区行政区界		
	公園		
	河川		
	農地		
	幹線道路等		
	鉄道		
	区役所		
	<拠点>		
	自然交流拠点		歴史資源
	みどりの拠点		景観重要樹木
	農とみどりの拠点		天然記念物(樹木)
	農地が多いエリア		ビオトープ
	生物多様性拠点		地域の顔となる拠点
		<軸>	
			水とみどりの軸
		<ネットワーク>	
			水とみどりの生活軸
			主な緑道など
			エコロジカルネットワーク
			サクラの名所(並木)

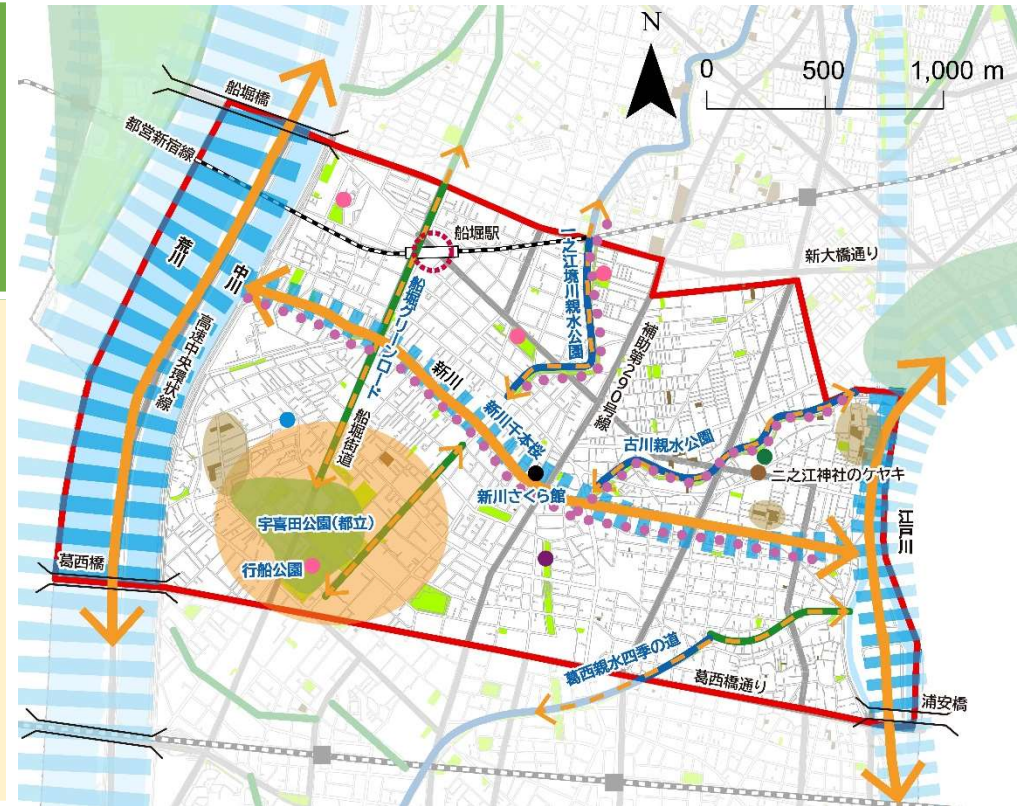


第5章 地域別計画 【葛西地域（北部）】

江戸情緒あふれる河川の 歴史・文化に 新たな拠点が融合するまち

《方針》

- ◆水とみどり、歴史を活かした環境づくり
- ◆良好な都市基盤を活かした
水とみどりのネットワークの拡充
- ◆水辺空間の利活用促進
- ◆公園不足地域の解消、公園機能の充実
- ◆大規模公園の整備促進



凡例	
 葛西地域(北部)	<拠点>
 江戸川区行政区界	 自然交流拠点
 公園	 みどりの拠点
 河川	 農地が多いエリア
 農地	 生物多様性拠点
 幹線道路等	 地域の顔となる拠点
 鉄道	 景観重要樹木
	 天然記念物(樹木)
	 ビオトープ
	 サクラの名所(広場)
	 その他の花の名所
	 その他拠点
	<軸>
	 水とみどりの軸
	<ネットワーク>
	 水とみどりの生活軸
	 主な緑道など
	 エコロジカルネットワーク
	 サクラの名所(並木)

第5章 地域別計画 【葛西地域（南部）】

海をのぞみ、豊かな
水・みどり・生物多様性が
広がるまち

《方針》

- ◆ 総合レクリエーション公園や葛西臨海公園・葛西海浜公園など、地域の顔となる公園を活用したみどり機能の拡充
- ◆ 豊かな自然環境を活かした生態系の保全とエコロジカルネットワークの形成
- ◆ 親水緑道を活用した環境づくり
- ◆ 大規模な公園を活用した防災機能の強化



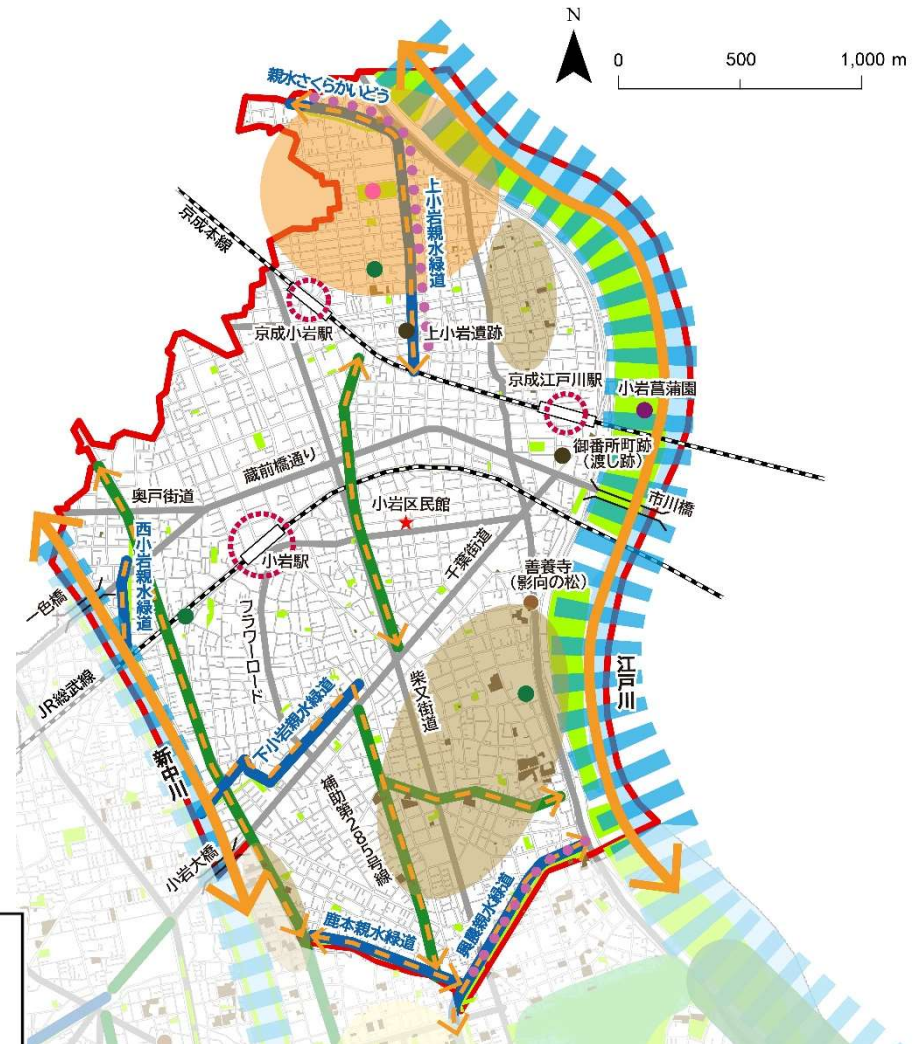
凡例		
葛西地域(南部)	<拠点> 自然交流拠点	<軸> 水とみどりの軸
江戸川区行政界	みどりの拠点	<ネットワーク> 水とみどりの生活軸
公園	農地が多いエリア	主な緑道など
河川	生物多様性拠点	エコロジカルネットワーク
農地	地域の顔となる拠点	サクラの名所(並木)
幹線道路等		
鉄道		
区民館		
	景観重要建造物	
	ビオトープ	
	サクラの名所(広場)	
	その他の花の名所	

第5章 地域別計画 【小岩地域】

遺跡が眠る古い歴史と
新たなまちづくりに
みどりが融合するまち

《方針》

- ◆ 河川空間を活用したみどり機能の拡充
及び生物多様性の保全
- ◆ 小岩駅・京成小岩駅周辺地区などの
まちづくりに合わせた新たなみどりの創出
- ◆ 公園、親水緑道、歴史資源を活用した
環境づくり
- ◆ 点在する農地の保全・活用



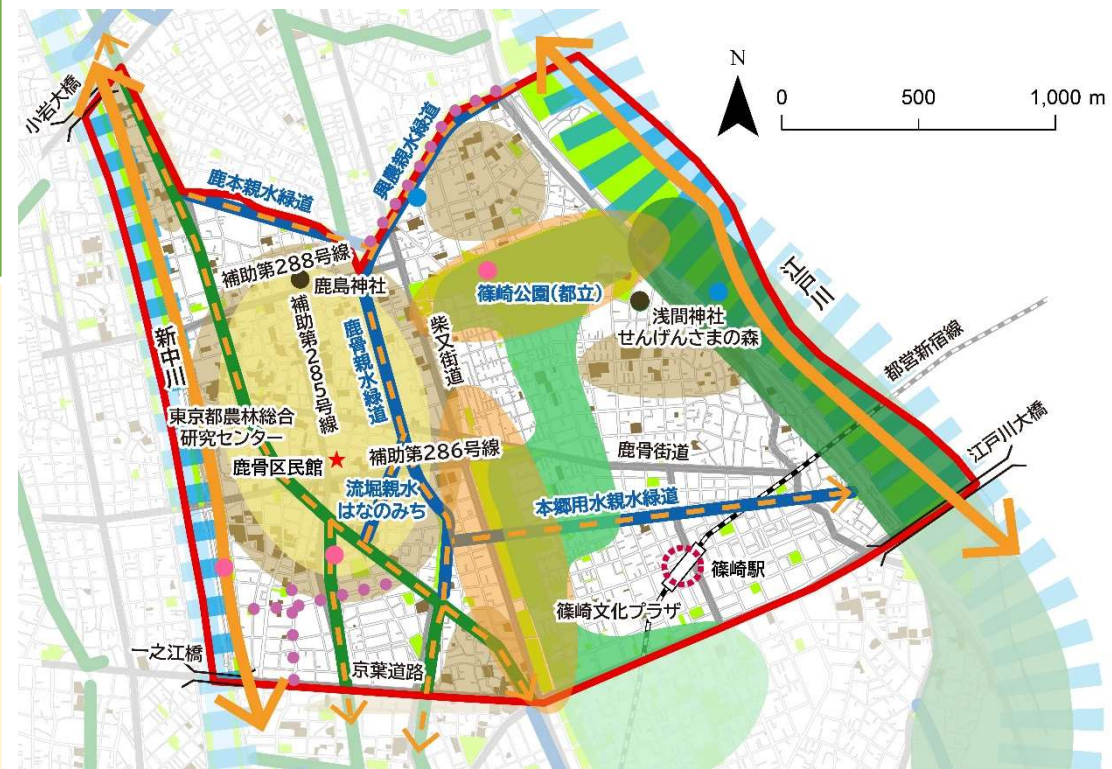
凡例			
小岩地域	自然交流拠点	歴史資源	水とみどりの軸
江戸川区行政界	みどりの拠点	景観重要樹木	<ネットワーク>
公園	農とみどりの拠点	天然記念物(樹木)	水とみどりの生活軸
河川	農地が多いエリア	サクラの名所(広場)	主な緑道など
農地	生物多様性拠点	その他の花の名所	エコロジカルネットワーク
幹線道路等	地域の顔となる拠点		サクラの名所(並木)
鉄道			
区民館			

第5章 地域別計画 【鹿骨地域】

農の風景を継承し、
みどりが住環境と
調和するまち

《方針》

- ◆ 農の風景の保全・育成
- ◆ 豊かな水辺空間を活かした
生物多様性の保全
- ◆ 大規模公園の整備促進
- ◆ 都市計画道路事業や区画整理事業
に合わせた新たなみどりの創出



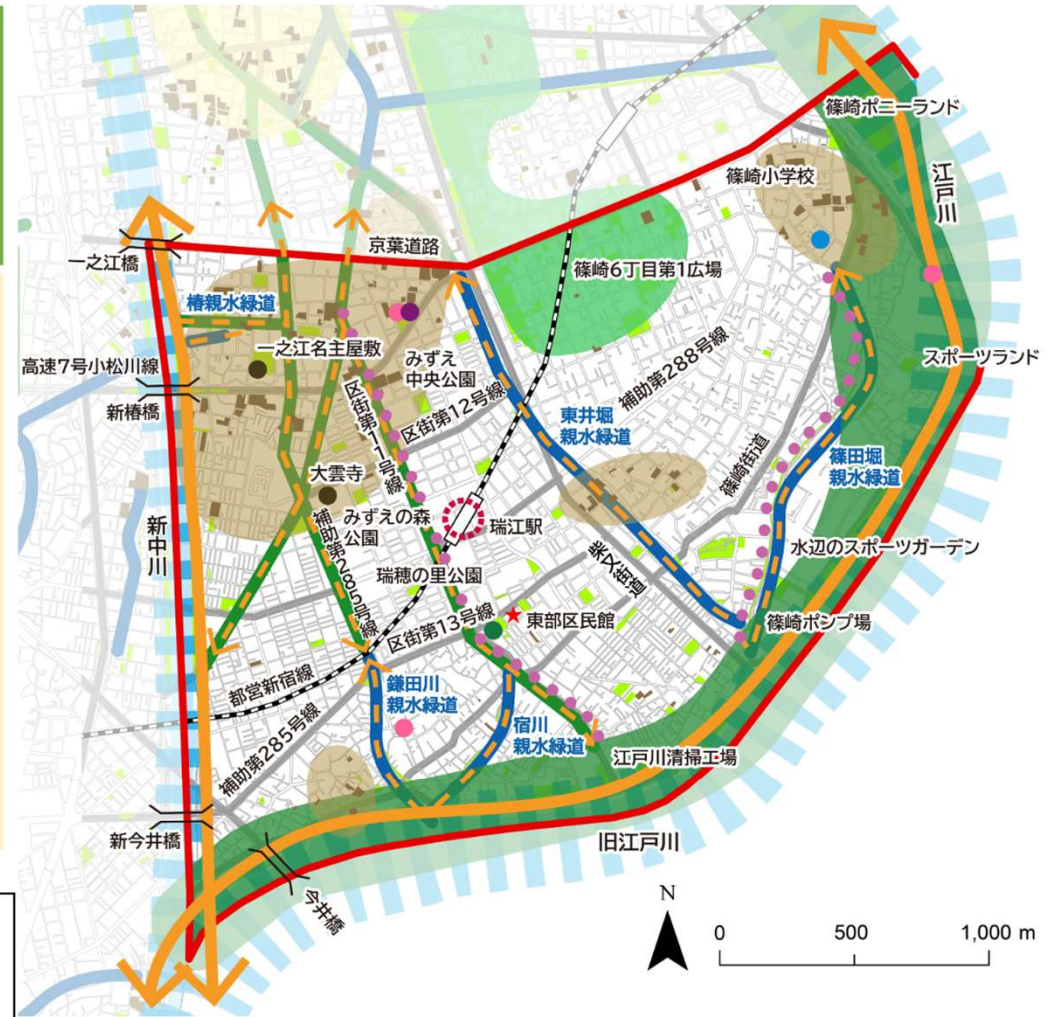
凡例			
鹿骨地域	<拠点> 自然交流拠点	歴史資源	<軸> 水とみどりの軸
江戸川区行政界	みどりの拠点	景観重要樹木	<ネットワーク> 水とみどりの生活軸
公園	農とみどりの拠点	天然記念物(樹木)	主な緑道など
河川	農地が多いエリア	ピオトープ	エコロジカルネットワーク
農地	生物多様性拠点	サクラの名所(広場)	サクラの名所(並木)
幹線道路等	地域の顔となる拠点		
鉄道			
区民館			

第5章 地域別計画 【東部地区】

豊かな水とみどりが うるおう、スポーツと レクリエーションのまち

《方針》

- ◆ 公園、親水緑道、歴史資源を
活用した環境づくり
- ◆ 河川空間を活用したみどり機能の
充実及び生物多様性の保全
- ◆ まちづくりに合わせた
新たなみどりの創出
- ◆ 点在する農地の保全・活用



凡例	
東部地域	<拠点>
江戸川区行政界	自然交流拠点
公園	みどりの拠点
河川	農とみどりの拠点
農地	農地が多いエリア
幹線道路等	地域の顔となる拠点
鉄道	歴史資源
区民館	天然記念物(樹木)
	ビオトープ
	サクラの名所(広場)
	その他の花の名所
	<軸>
	水とみどりの軸
	<ネットワーク>
	水とみどりの生活軸
	主な緑道など
	エコロジカルネットワーク
	サクラの名所(並木)

第5回庁内検討会（令和5年6月7日開催）での 地域別計画に関する主な意見

主 な 意 見

地域別計画の図面に、それぞれの地域の歴史資源を落とし込めるよい

各地域が将来像だけでどこの地域か分るようにしてはどうか

古川親水公園、一之江境川親水公園の景観地区についても記載してはどうか

文化継承という視点から、金魚池について記載してはどうか

第6章 計画の実現に向けて

基本的な考え方

本区に暮らし、学び、働くすべての人と行政が力を合わせて、「ともに生きるまち」の実現に向けて、次の4つの基本的な考え方に基づき、計画を推進していきます。

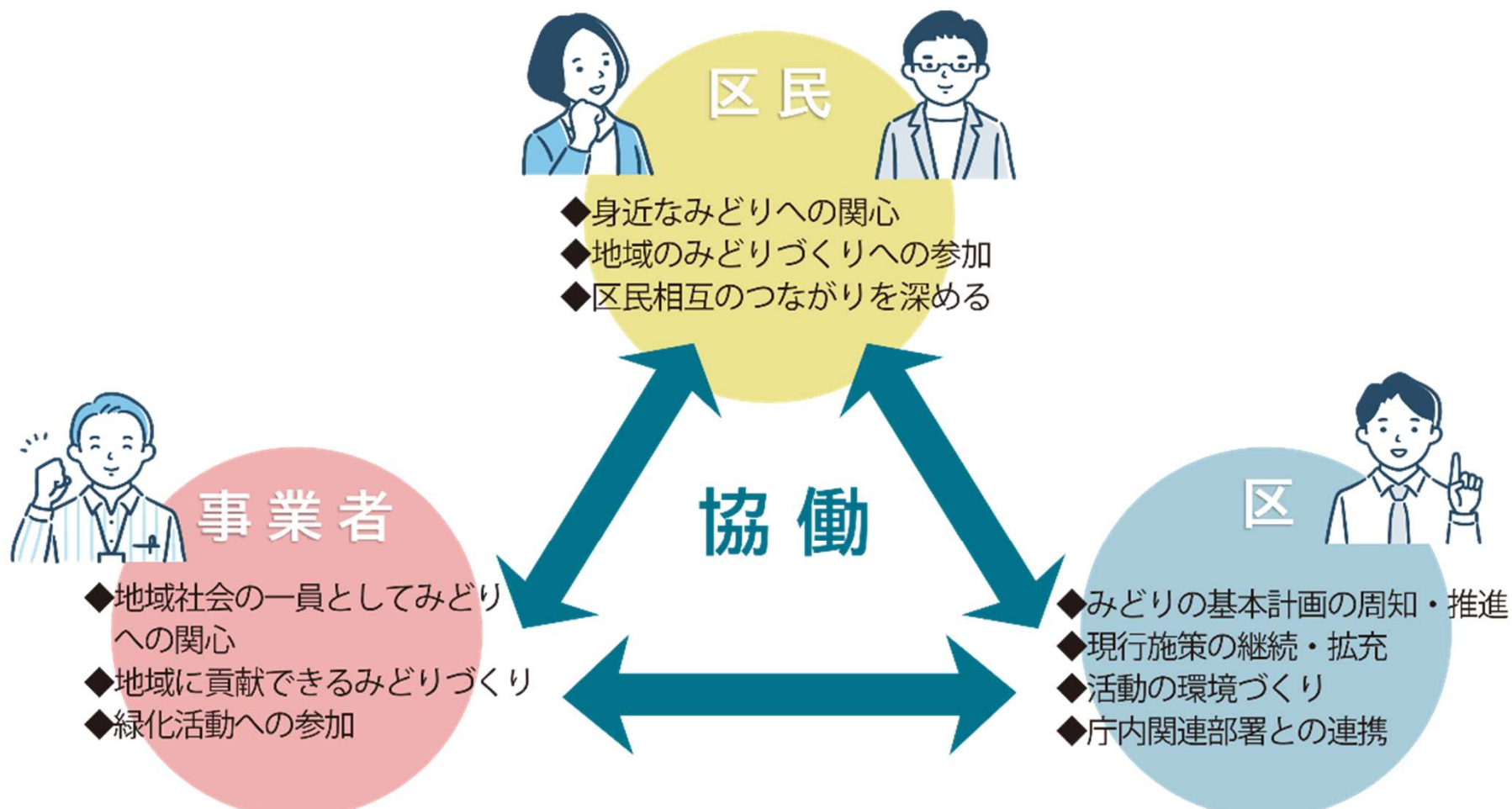
- **多様性を大切にします**
- **みんなで力を合わせます**
- **環境を守り育みます**
- **将来世代への思いやりの心を持ち続けます**

第6章 計画の実現に向けて

区民・事業者・区の協働

本区は、これまで区民、事業者、区が一体となった地域力により、水とみどりの豊かな住環境の形成や地域のにぎわいづくりなどに取り組んできました。

本計画で掲げたみどりの将来像を実現していくためには、区民、事業者、区が相互に連携・協力していくことが必要です。



第6章 計画の実現に向けて

区民主体の みどりづくりの推進

一人ひとりがみどりに
興味をもって行動することで
まちにみどりづくりの行動を
広げます。

一人ひとりの思い

興味を持つ



もっと知る



例えば

本やテレビ、区のお知らせなどで
面白そうなものを発見

例えば

学習プログラムへの参加や
図書館や植物園などで個人研究

行動して思いを実現

やってみる



例えば

区や地域が主催するイベントや
地域活動などに参加

行動が広がる

継続する



仲間を
見つける



例えば

区の支援事業や
ボランティア情報を活用

例えば

個人ホームページやアダプト活動
交流会で活動の情報交換

まちに広げる

皆に広げる



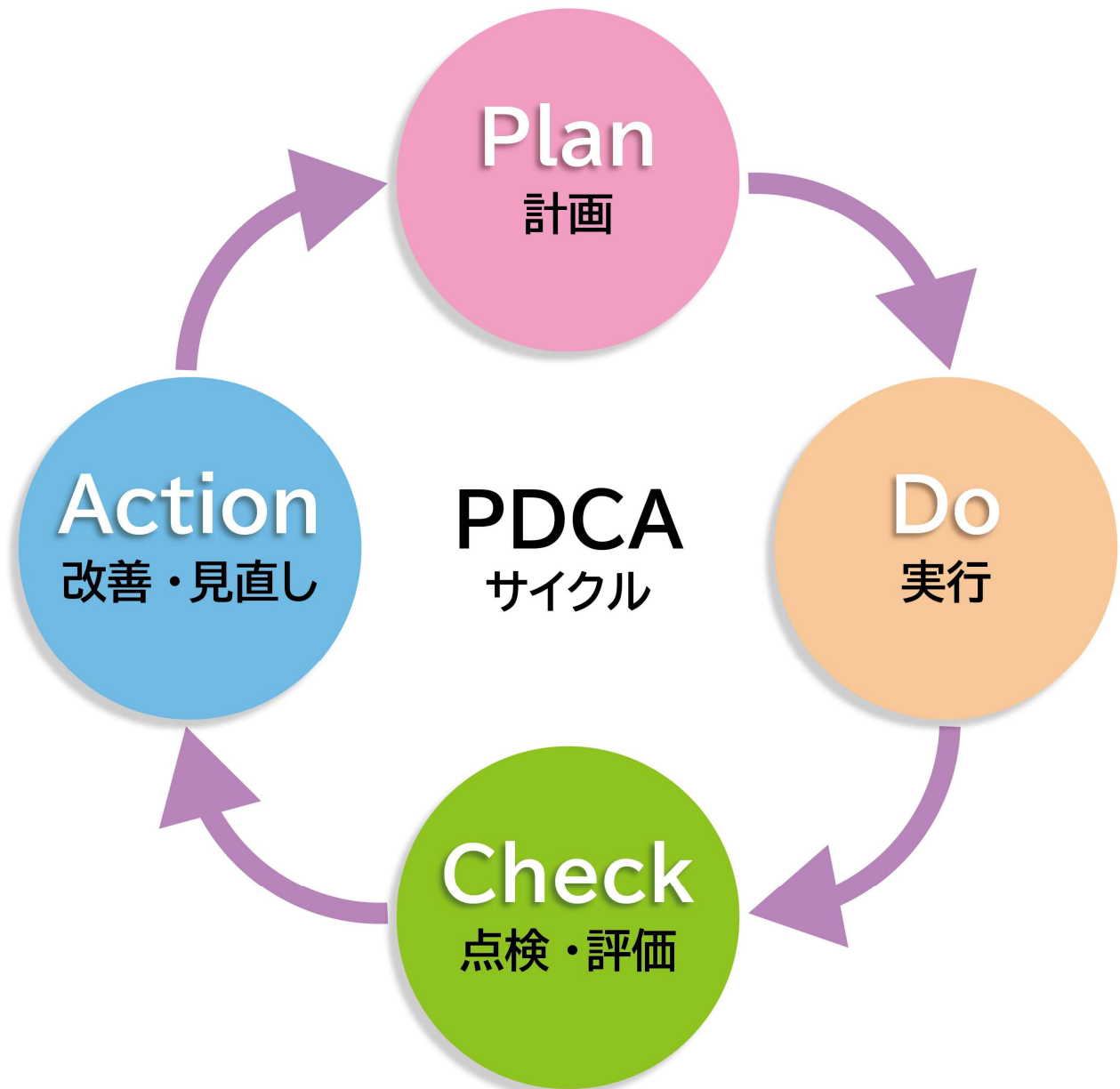
例えば

水と緑のリーダーや
サポーターになって活動

第6章 計画の実現に向けて

計画の進行管理

効果的かつ効率的な
施策を展開するため、
計画（Plan）、
実行（Do）、
評価（Check）、
改善（Action）
のサイクルにより
進行管理を行います。



素案からの主な変更点

章	主な変更点
全体	文章の見直し
1章	<ul style="list-style-type: none">・計画の位置付け > 東京都の取組 に「生物多様性地域戦略」を追加 (P2)・コラム「グリーンインフラとは」を差込 (P6)・東京都の関連計画の記載順の変更 (P7・8)・本区の生物ネットワーク(図)を第3章へ移動・コラム「生物多様性とは」を差込 (P12)
2章	<ul style="list-style-type: none">・みどりのあゆみに「環境を良くする運動」について追記 (P16)・公園充足率について (P26・27)・親水公園での生物調査結果を追記 (P38)・区内の生物分布図・区内で確認された生物一覧を作成 (P39~61)・みどりの課題 > みどりによる防災ネットワークの形成 に人のネットワーク(ソフト)について追記 (P78)
3章	<ul style="list-style-type: none">・2100年の江戸川区のイメージイラストを差込 (P80)・生物ネットワーク図を第1章より移動 (P83)・「都市における生物多様性」(コラム)作成中 (P84・85)・目標値について (P88)
4章	<ul style="list-style-type: none">・SDGsアイコンの差込 (P91)・各部への意見募集結果を反映中
5章	<ul style="list-style-type: none">・地域別計画を差込 (P121~P163)
6章	<ul style="list-style-type: none">・江戸川区らしさを感じる構成へ変更 (P165~)

4 今後のスケジュールについて

素案に対する意見募集（令和5年4月15日～4月28日）

第5回 庁内検討会（令和5年6月7日）

議会報告（令和5年6月23日）、区都市計画審議会報告（令和5年7月20日）

第6回 庁内検討会（令和5年8月30日） ・ 計画原案 ・ 概要

今回の改定委員会

第4回 改定委員会（令和5年9月7日） ・ 計画原案 ・ 概要版

都事前協議、関係機関 意見照会（令和5年9月下旬）

原案に対する意見募集・オープンハウス（令和5年10月中旬）

議会報告（令和5年12月）

第7回 庁内検討会（令和6年1月中旬）

・ 原案に対する意見募集結果 ・ 意見照会結果 ・ 計画案について

第5回 改定委員会（令和6年1月下旬）

案に関する意見募集・オープンハウス（令和6年2月上旬）

都協議（令和6年2月）

第6回 改定委員会（令和6年3月下旬）

みどりの基本計画改定（令和6年4月）

第4回 「江戸川区みどりの基本計画」 改定委員会



令和5年9月7日（木）
グリーンパレス 常盤