

北小岩一丁目東部地区

**No.198**

2023/4/14

江戸川区土木部
区画整理課

地区内の地盤沈下観測を終了いたします

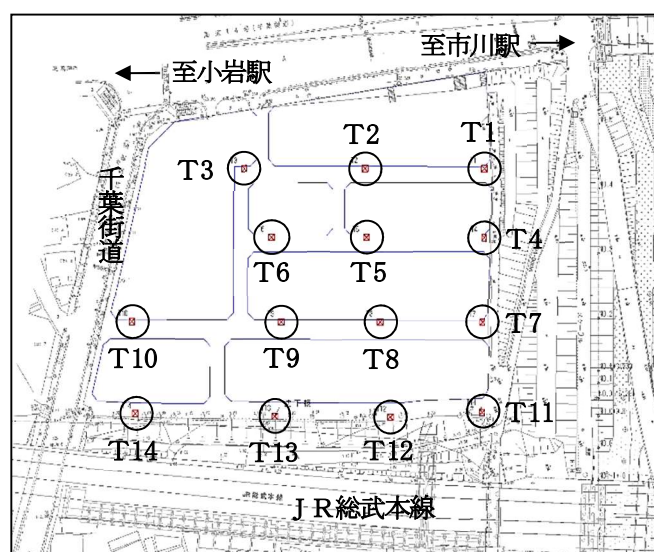
日頃より区政にご理解、ご協力をいただき誠にありがとうございます。

前号（令和4年10月28日発行）にてお知らせしておりました地区内の14箇所（下図『観測地点案内図』のT1～T14）における沈下観測につきまして、令和4年10月14日実施の観測にて沈下が想定どおりに収束していることが確認できましたため、当地区における沈下観測を終了いたします。

これまで沈下観測にご理解、ご協力をいただきまして、誠にありがとうございました。

本号では観測結果の一部を裏面でご紹介いたします。各地点における個別の情報についてお知りになりたい方は、国土交通省江戸川河川事務所（下記参照）までお問い合わせください。

【 観測地点案内図 】



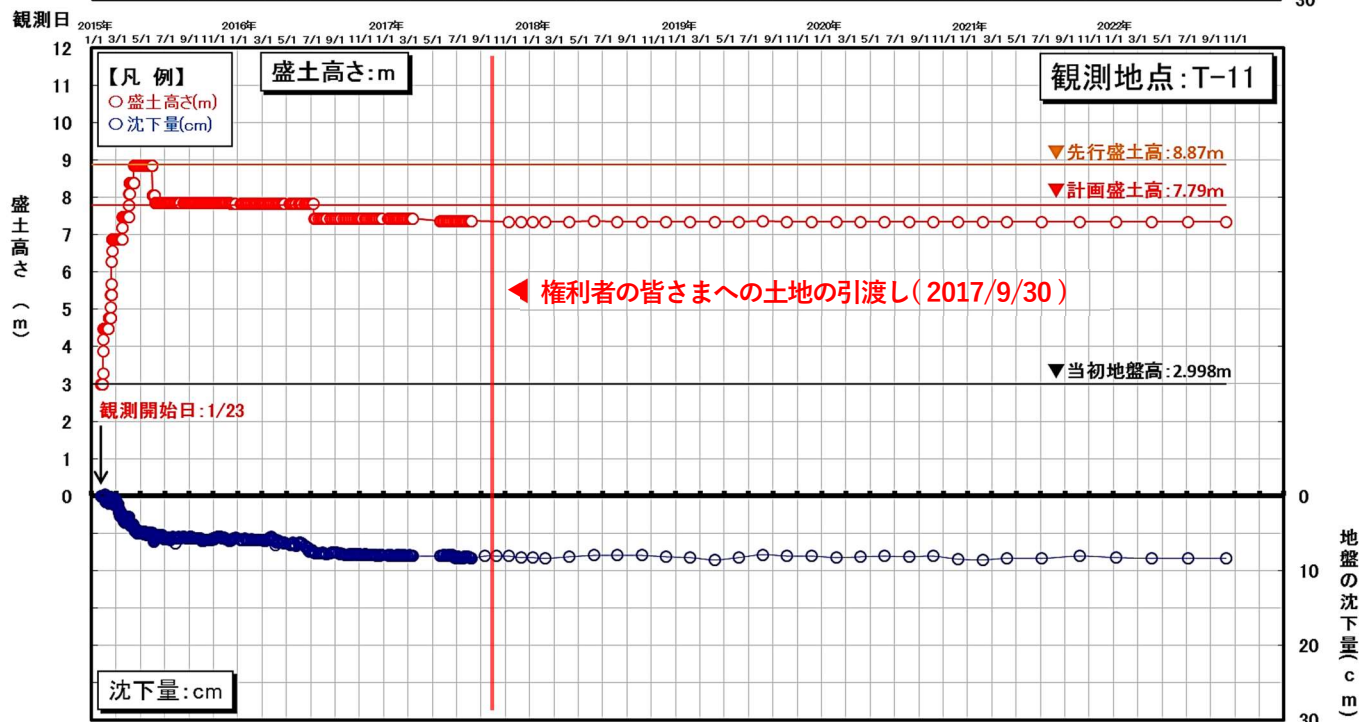
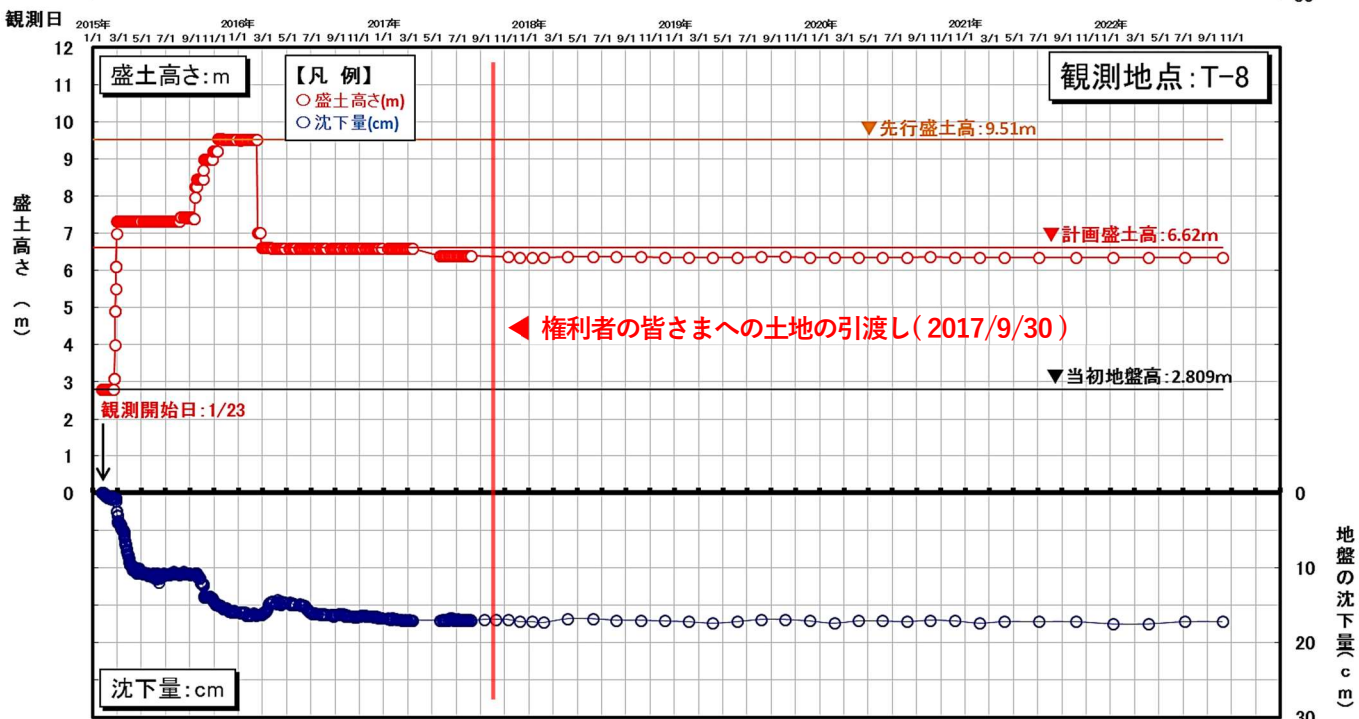
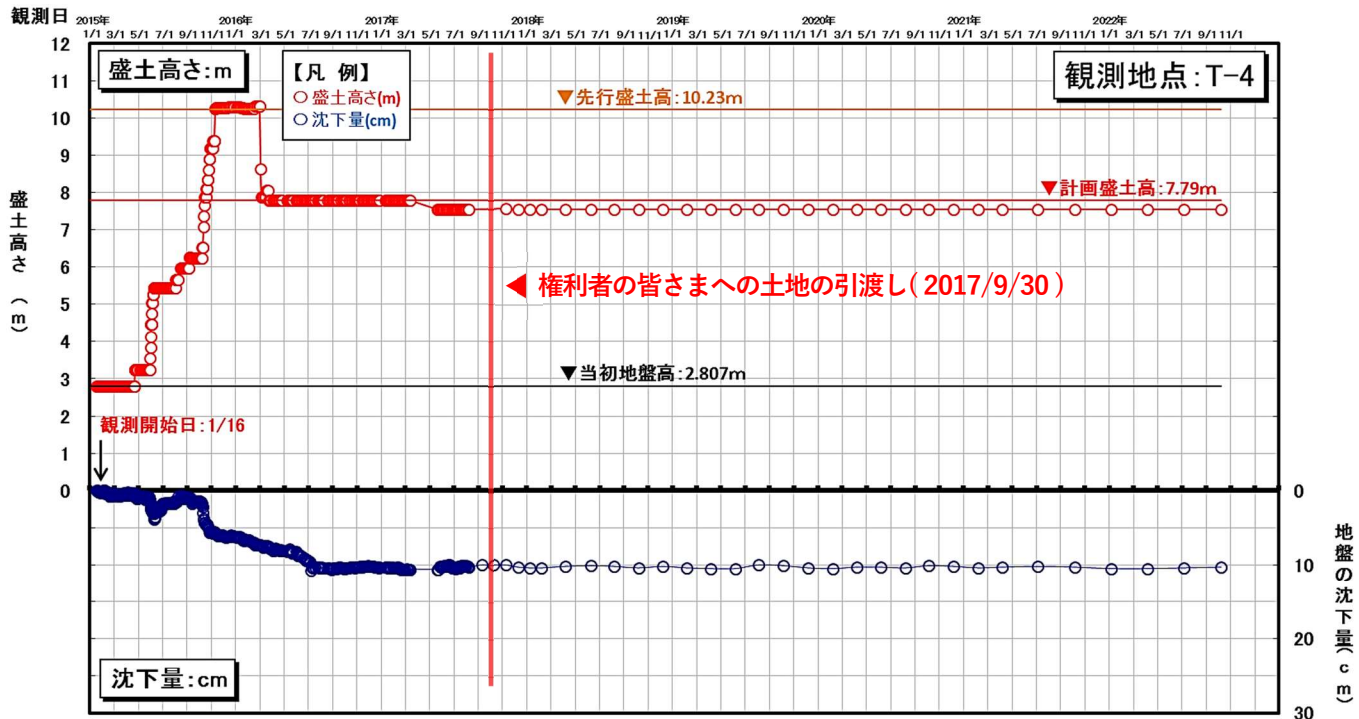
【 沈下観測及び高規格堤防に関するお問い合わせ先 】



国土交通省 関東地方整備局 江戸川河川事務所

沿川整備課（電話：04-7125-8112）

【 沈下観測結果 (一部) 】



<お問い合わせ先> ※電話での問い合わせは平日午前8時30分から午後5時までの間にお願いします。



換地処分・清算金の決定に関すること 計画換地係 TEL 5664-2619
 清算金の徴収交付手続きに関すること 移転造成係 TEL 5664-2616
 〒133-0053 江戸川区北篠崎 2-26-7 FAX 専用 5243-3111



※HPは右側二次元コードより、もしくは「北小岩一丁目東部 まちづくりニュース」でご検索ください。