添付書類　（２）　施行地区の区域図（その１）

S=１：１０００

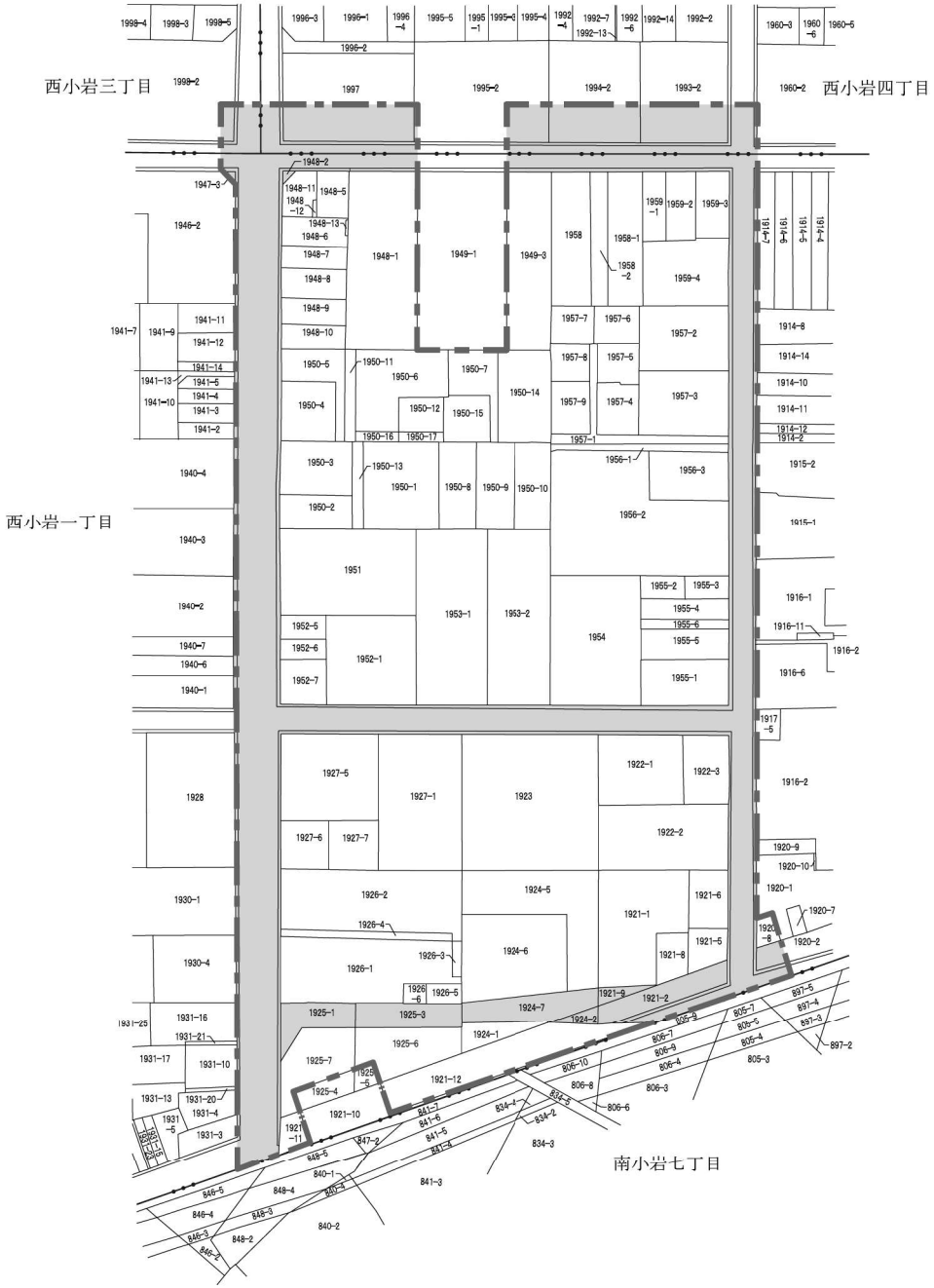

0　25　50m

拡大図

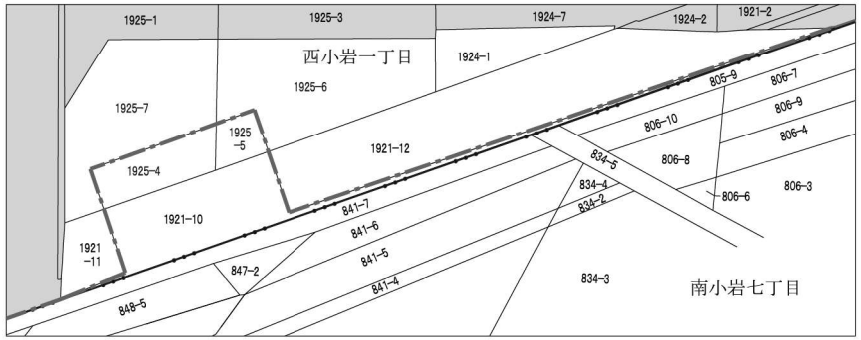

凡例

- 施行地区
- 町丁字界
- 道路（施行地区内）

添付書類　（２）　施行地区の区域図（その２）
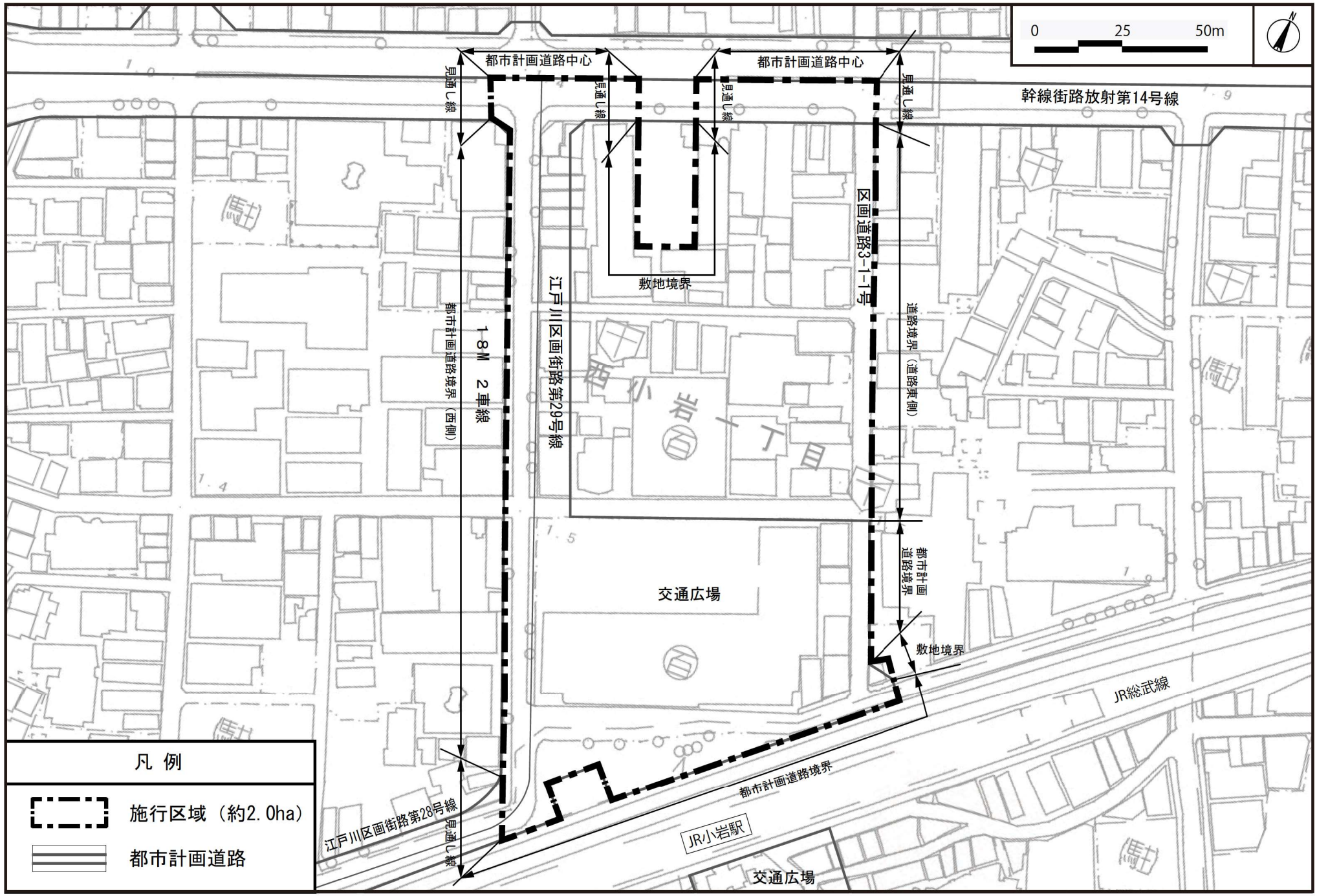
S= １：１０００