


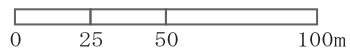
東京都市計画高度利用地区 JR小岩駅北口地区

計画図1(施行区域)〔江戸川区決定〕



凡 例

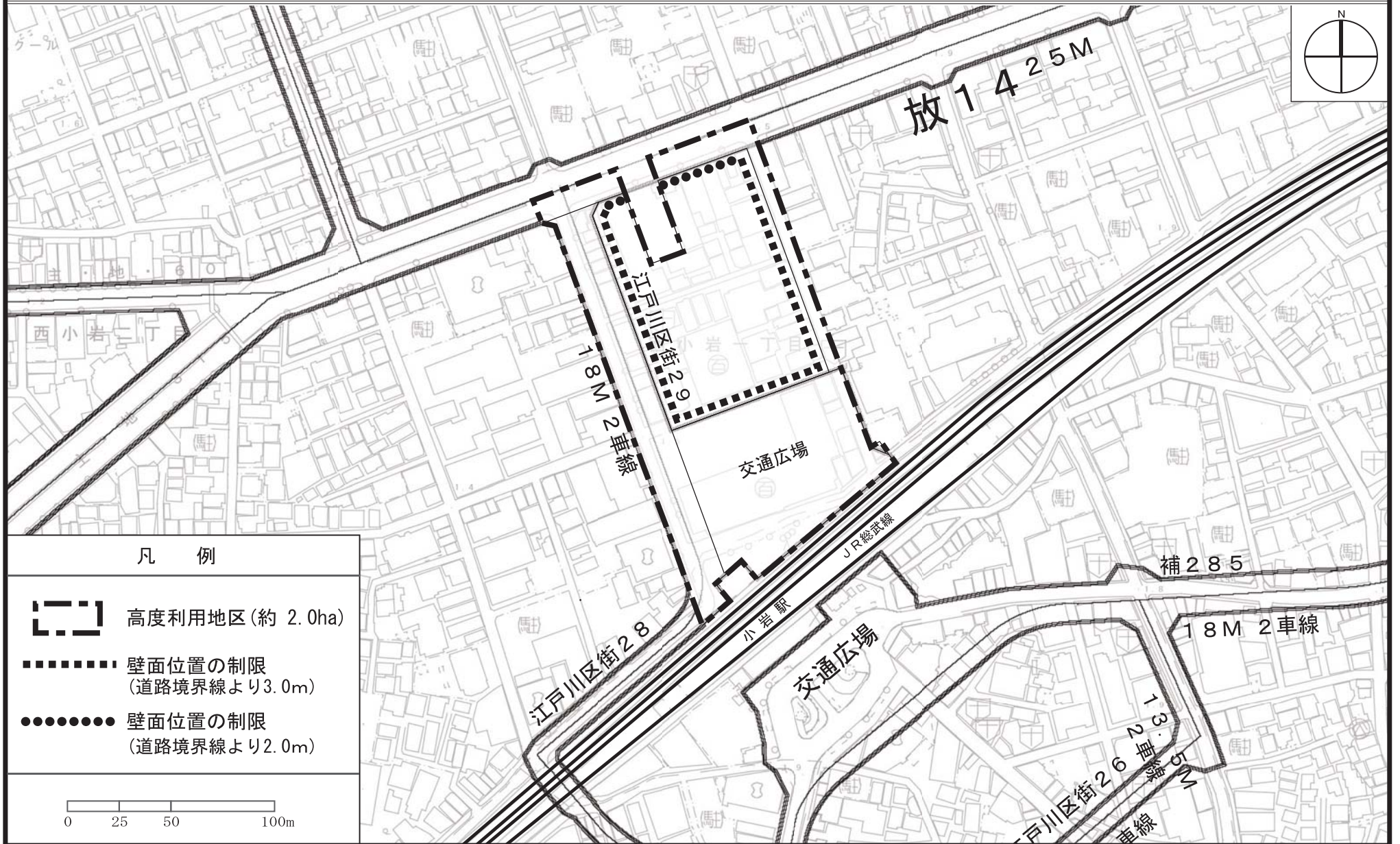
 高度利用地区(約 2.0ha)



※無断複製を禁ず。(承認番号)29市基交著第255号、平成30年1月12日。この地図は、東京都知事の承認を受けて、東京都縮尺1/2,500の地形図を使用して作成したものである。ただし、計画線は、都市計画道路の計画図から転記したものである。無断複製を禁ず。(承認番号)29都市基街都第282号、平成30年1月11日。

東京都市計画高度利用地区
JR小岩駅北口地区

計画図2(壁面の位置の制限図)〔江戸川区決定〕



※無断複製を禁ず。(承認番号)29市基交第255号、平成30年1月12日。この地図は、東京都知事の承認を受けて、東京都縮尺1/2,500の地形図を使用して作成したものである。ただし、計画線は、都市計画道路の計画図から転記したものである。無断複製を禁ず。(承認番号)29都市基街第282号、平成30年1月11日。