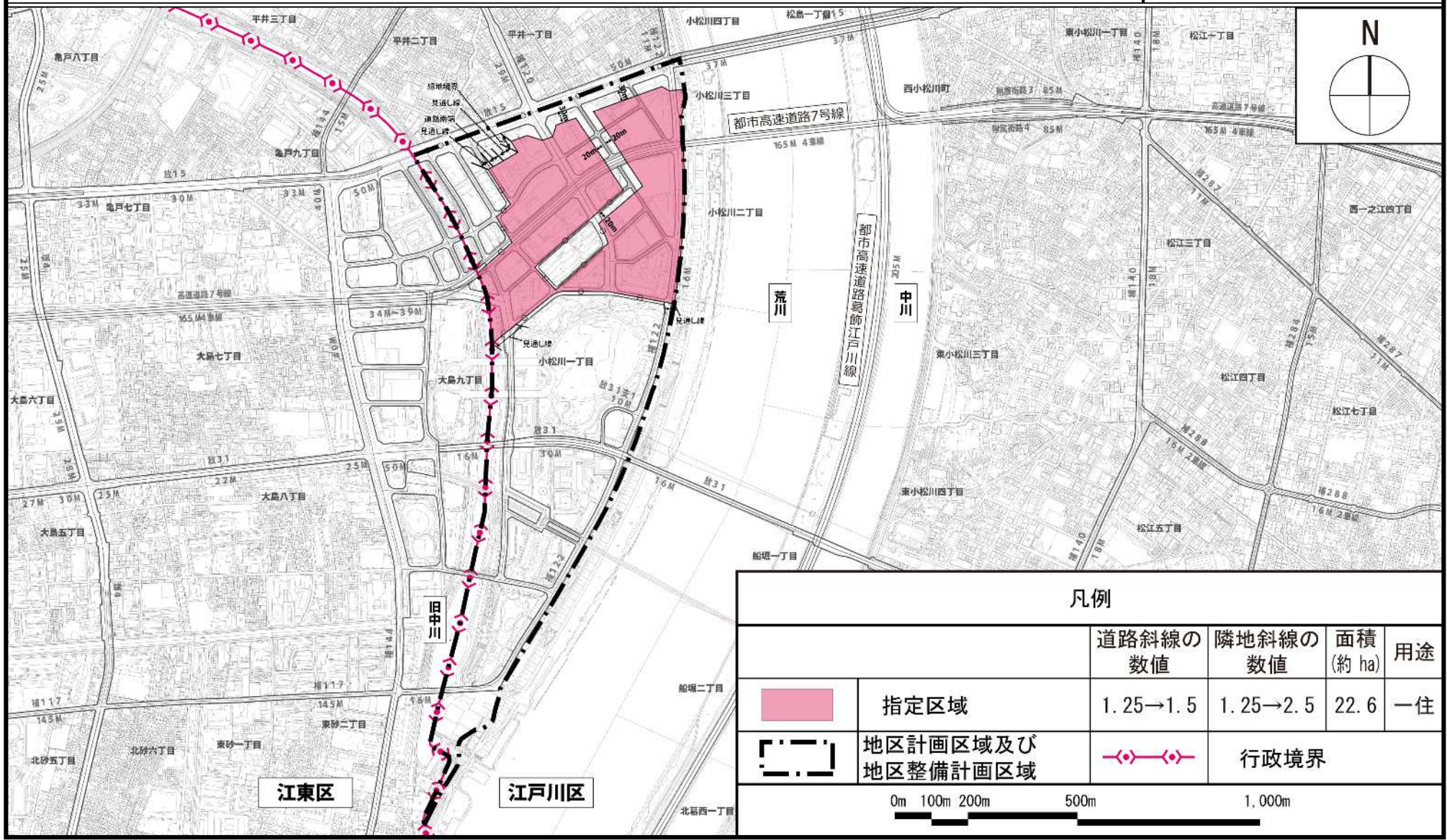





道路斜線制限の勾配及び隣地斜線制限の勾配を別に定める区域 区域図



凡例					
	道路斜線の 数値	隣地斜線の 数値	面積 (約 ha)	用途	
	指定区域	1.25→1.5	1.25→2.5	22.6	一住
	地区計画区域及び 地区整備計画区域		行政境界		
<p>0m 100m 200m 500m 1,000m</p> 