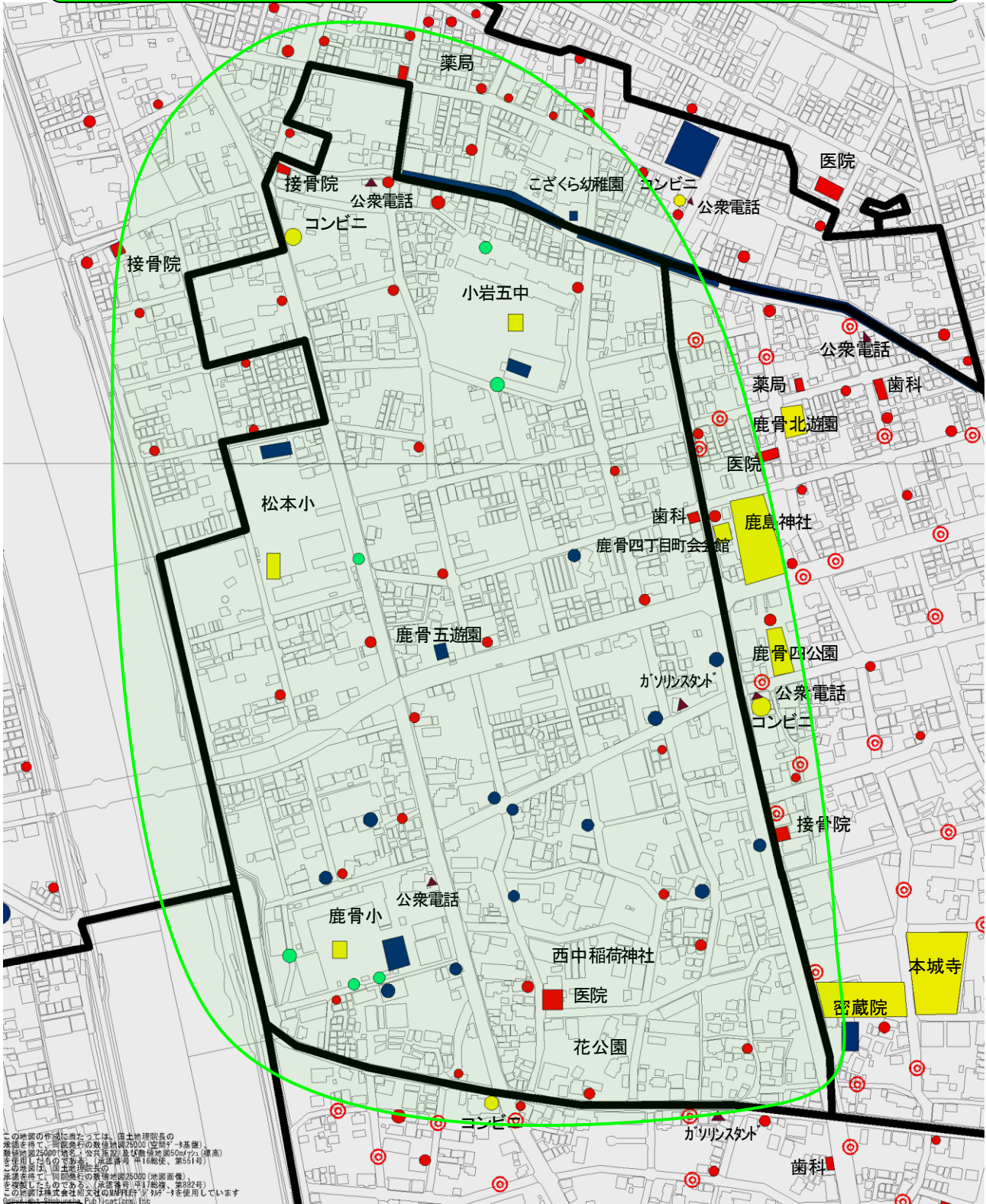












鹿骨五丁目町会 防災マップ



この地図の作成にあたっては、国土地理院長の承諾を得て、同院発行の数値地図25000(空照付)基礎データ(25000地形、5000地形及び数値地図5000(2500)を使用しております。(承諾番号 平16総保、第551号)この地図は、国土院長の承諾を得た数値地図25000(地図画像)を基として、民間業者の作成した数値地図(承諾番号 平17総保、第882号)を複製したものである。(承諾番号 平17総保、第882号)この地図は株式会社地文社の製図ソフト「3Map」を使用しています。Copyright © 2016, P&S System, Inc.

凡例

- | | | | | | | | | | |
|---|------|---|------|---|----------|---|-------|---|-----------|
|  | 避難場所 |  | 医療機関 |  | 食糧・生活必需品 |  | 救助用物資 |  | 防火水槽等 |
|  | 消火器等 |  | 消火栓 |  | 危険箇所 |  | その他 |  | 緊急トリアンホール |