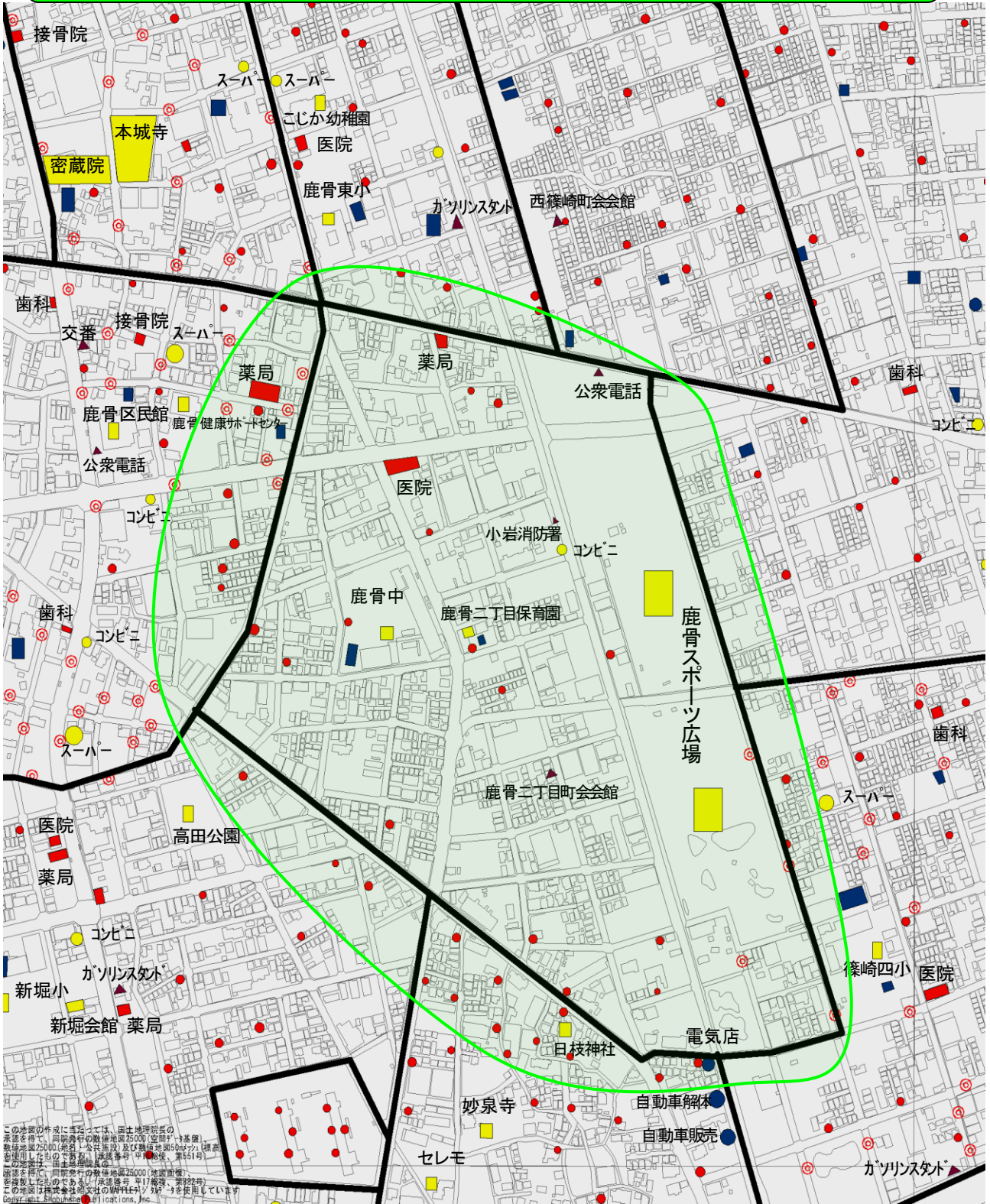











鹿骨二丁目町会 防災マップ



この地図の作成に当たっては、国土地理院等の
 承認を得て、同院発行の数値地図25000(空間データ基盤)
 数値地図25000(地名・公共施設)及び数値地図50000(標高
 数値地図)などのデータ(「数値地図等(平成27年度)第551号」
 国土院)を基に作成したものと見做すこととされています。
 承認を得て、同院発行の数値地図25000(地政情報)
 を複製したものではありません。(一部番号等、印刷誤差、業務等)
 この地図は株式会社ジオインフォメーション社が作成しています
 Geo Information Inc. © 2015

凡例

	避難場所		医療機関		食糧・生活必需品		救助用物資		防火水槽等
	消火器等		消火栓		危険箇所		その他		